



# САЛДИНСКАЯ ГАЗЕТА

16+

№ 40 (00584)

09 октября 2025 года

ОФИЦИАЛЬНЫЙ САЙТ МУНИЦИПАЛЬНОГО ОКРУГА: WWW.V-SALDA.RU

## Короткой строкой

С 1 марта 2026 года россияне смогут заключать договоры на поставку газа в электронном виде.

Заключить договоры на поставку газа и на техобслуживание оборудования можно будет через «Госуслуги», порталы региональных услуг или на сайте газоснабжающей организации. Бумажный способ заключения договора также будет сохранен.

В учителя – с профильным ЕГЭСо следующего года планируется, что абитуриенты – будущие педагоги будут обязаны сдавать обязательный экзамен по своему профилю. Например, будущий учитель химии должен будет сдавать химию в качестве обязательного предмета. Ранее абитуриенты преимущественно выбирали обществознание.

Свердловская железная дорога лидирует среди номинантов премии «Достояние Среднего Урала».

За неё отдали свой голос 1855 уральцев. СвЖД - единственная в мире магистраль, которая несколько раз пересекает условную границу Европы и Азии. Позади два месяца голосования. Оно завершится 1 декабря 2025 года. Поддержать участников конкурса можно на платформе (<https://pos.gosuslugi.ru/lkp/polls/538723/>) обратной связи портала «Госуслуги».

## ТЕРРИТОРИЯ ДЕТСТВА



В Верхней Салде благодаря активным жителям воплотился в жизнь еще один проект инициативного бюджетирования – «Территория спорта». Его презентация прошла в школе № 3. Реализация инициативы позволила приобрести новое спортивное оборудование.

В учебном заведении появились электронное табло, баскетбольная сетка, гимнастические снаряды, оборудование для силовых и легкоатлетических тренировок, волейбольные и баскетбольные мячи. Всего приобретено 219 наименований спортивного инвентаря на сумму почти 1 миллион 600 тысяч рублей. Оборудование позволит проводить современные тренировки и откроет новые возможности для ребят.

Проект осуществлён по программе инициативного бюджетирования за счёт средств областного бюджета (50%), местного бюджета (15%), финансирования ВСМПО-АВИСМА (30%) и средств самих жителей (5%).

Напомним, в 2025 году глава региона Денис Паслер направил из областного бюджета 90 миллионов рублей на 107 инициативных проектов.

«Инициативное бюджетирование – это прекрасная возможность воплотить в жизнь именно те проекты, о которых мечтают свердловчане. Сфокусироваться на том, что реально важно», – подчеркнул Денис Владимирович.

На презентации благодарственными письмами наградили инициативных жителей, принявших активное участие в реализации проекта «Территория спорта».

В финале мероприятия состоялся товарищеский матч между учениками школы №3, студентами Авиаметаллургического колледжа и молодежной организацией ВСМПО.

# ПОСТАНОВЛЕНИЕ АДМИНИСТРАЦИИ ВЕРХНЕСАЛДИНСКОГО МУНИЦИПАЛЬНОГО ОКРУГА

от 01.10.2025 № 1062

*О внесении изменений в границы Верхнесалдинского лесопаркового лесничества и создании Верхнесалдинского лесничества на части земель населенных пунктов муниципального образования Верхнесалдинский муниципальный округ Свердловской области, занятых городскими лесами, и установлении его границ*

В соответствии с Лесным кодексом Российской Федерации, Федеральным законом от 02 июля 2021 года № 304-ФЗ «О внесении изменений в Лесной кодекс Российской Федерации», статьями 14 и 16 Федерального закона от 06 октября 2003 года № 131-ФЗ «Об общих принципах организации местного самоуправления в Российской Федерации», Приказом Федерального агентства лесного хозяйства Министерства природных ресурсов и экологии Российской Федерации от 10.09.2020 № 843 «О создании лесничества на землях населенных пунктов муниципального образования Верхнесалдинский городской округ Свердловской области, занятых городскими лесами, и установлении его границ» (в редакции от 23.12.2021 № 973), Уставом Верхнесалдинского муниципального округа,

## ПОСТАНОВЛЯЮ:

1. Изменить границы Верхнесалдинского лесопаркового лесничества, созданного приказом Федерального агентства лесного хозяйства Министерства природных ресурсов и экологии Российской Федерации от 10.09.2020 № 843 «О создании лесничества на землях населенных пунктов муниципального образования Верхнесалдинский городской округ Свердловской области, занятых городскими лесами, и установлении его границ».

2. Утвердить:

- 1) сведения о земельных участках, включаемых в состав Верхнесалдинского лесопаркового лесничества (прилагается);
- 2) сведения об участковых лесничествах, включаемых в границы Верхнесалдинского лесопаркового лесничества (прилагается);
- 3) графическое описание местоположения границ Верхнесалдинского лесопаркового лесничества;
- 4) схему границ Верхнесалдинского лесопаркового лесничества.

3. Создать на части земель населенных пунктов муниципального образования Верхнесалдинский муниципальный округ Свердловской области, занятых городскими лесами, Верхнесалдинское лесничество площадью 189,34 га.

4. Установить границы Верхнесалдинского лесничества согласно приложениям №№ 5 – 7 к настоящему постановлению.

5. Наделить муниципальное казенное учреждение «Служба городского хозяйства» функциями в сфере управления лесничествами на территории Верхнесалдинского муниципального образования Свердловской области.

6. Настоящее постановление вступает в силу с момента его подписания.

7. Управлению архитектуры, градостроительства и муниципального имущества Верхнесалдинского муниципального округа (Н.С. Зыков) направить копию настоящего постановления в Управление Федеральной службы государственной регистрации, кадастра и картографии по Свердловской области для внесения сведений о лесничествах.

8. Отделу по жилищно-коммунальному хозяйству Администрации Верхнесалдинского муниципального округа (Н.В. Козлова) направить копию настоящего постановления в Федеральное агентство лесного хозяйства (РОСЛЕСХОЗ).

9. Настоящее постановление опубликовать в официальном печатном издании «Салдинская газета» и разместить на официальном сайте Верхнесалдинского муниципального округа <http://v-salda.ru>.

10. Контроль за исполнением настоящего постановления возложить на заместителя Главы Администрации по жилищно-коммунальному хозяйству, энергетике и транспорту.

Глава Верхнесалдинского  
муниципального округа

А.В. Маслов

УТВЕРЖДЕНЫ

постановлением Администрации Верхнесалдинского муниципального округа

от 01.10.2025 № 1062

*«О внесении изменений в границы Верхнесалдинского лесопаркового лесничества и создании Верхнесалдинского лесничества на части земель населенных пунктов муниципального образования Верхнесалдинский муниципальный округ Свердловской области, занятых городскими лесами, и установлении его границ»*

## Сведения о земельных участках, включаемых в границы

### Верхнесалдинского лесопаркового лесничества

№ п/п	Наименование участкового лесничества	Кадастровые номера земельных (лесных) участков, включаемых в границы лесничества	Общая площадь, га.
1.	Большой мыс	66:08:0805043:1	189,8003

Итого: 189,8003

УТВЕРЖДЕНО

постановлением Администрации Верхнесалдинского муниципального округа от 01.10.2025 № 1062

*«О внесении изменений в границы Верхнесалдинского лесопаркового лесничества и создании Верхнесалдинского лесничества на части земель населенных пунктов муниципального образования Верхнесалдинский муниципальный округ Свердловской области, занятых городскими лесами, и установлении его границ»*

## Текстовое описание местоположения границ

### Верхнесалдинского лесопаркового лесничества

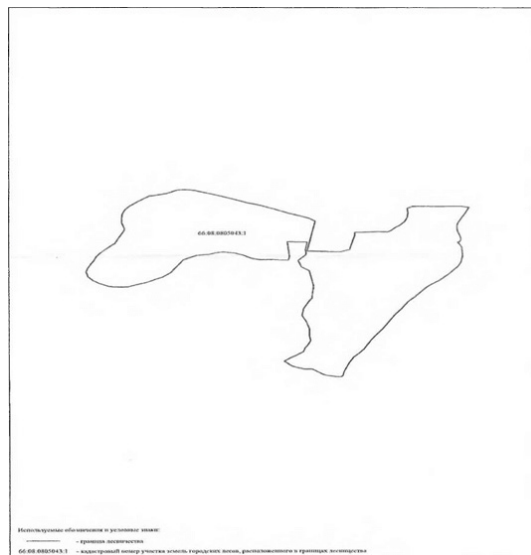
За начало границы городских лесов города Верхняя Салда Свердловской области принята точка № 1 участка № 1, расположенная в 333 метрах на северо-запад от земельного участка, расположенного по адресу: Свердловская область, г. Верхняя Салда, коллективный сад № 3, участок № 1 и в 836 метрах на юго-запад от земельного участка, расположенного по адресу: Свердловская область, г. Верхняя Салда, коллективный сад № 7, улица Смородиновая, 2, участок № 36; далее граница лесничества идет от точки № 1 до точки № 1 участка № 1 по границе земельного участка с кадастровым номером 66:08:0805043:1.

УТВЕРЖДЕНА

постановлением Администрации Верхнесалдинского муниципального округа от 01.10.2025 № 1062

*«О внесении изменений в границы Верхнесалдинского лесопаркового лесничества и создании Верхнесалдинского лесничества на части земель населенных пунктов муниципального образования Верхнесалдинский муниципальный округ Свердловской области, занятых городскими лесами, и установлении его границ»*

## Схема границ Верхнесалдинского лесопаркового лесничества



УТВЕРЖДЕНО

постановлением Администрации Верхнесалдинского муниципального округа от 01.10.2025 № 1062

«О внесении изменений в границы Верхнесалдинского лесопаркового лесничества и создании Верхнесалдинского лесничества на части земель населенных пунктов муниципального образования Верхнесалдинский муниципальный округ Свердловской области, занятых городскими лесами, и установлении его границ»

Графическое описание местоположения границ лесничества, включающее в себя перечень координат характерных точек

Система координат МСК-66, зона 1

Порядковый номер земельного участка	Порядковый номер характерной (поворотной) точки	Координаты		Порядковый номер земельного участка	Порядковый номер характерной (поворотной) точки	Координаты		Порядковый номер земельного участка	Порядковый номер характерной (поворотной) точки	Координаты		Порядковый номер земельного участка	Порядковый номер характерной (поворотной) точки	Координаты		Порядковый номер земельного участка	Порядковый номер характерной (поворотной) точки	Координаты	
1	1	521750.10	1527945.35	1	37	521759.70	1529938.26	1	73	520602.66	1529765.10	1	109	520668.32	1529235.50	1	145	521011.69	1527831.40
1	2	521779.86	1527974.39	1	38	521775.33	1529969.20	1	74	520566.28	1529737.58	1	110	520727.92	1529194.85	1	146	521039.23	1527765.74
1	3	521831.37	1528046.21	1	39	521774.51	1530086.27	1	75	520532.79	1529710.15	1	111	520793.01	1529204.75	1	147	521069.81	1527716.88
1	4	521877.14	1528116.90	1	40	521778.54	1530309.86	1	76	520491.18	1529679.83	1	112	520872.37	1529247.66	1	148	521106.50	1527681.78
1	5	521879.41	1528139.05	1	41	521767.86	1530374.27	1	77	520404.16	1529629.80	1	113	520895.72	1529264.07	1	149	521154.62	1527669.59
1	6	521902.25	1528240.26	1	42	521710.21	1530345.51	1	78	520365.33	1529594.29	1	114	520959.90	1529269.44	1	150	521190.12	1527681.08
1	7	521931.97	1528312.83	1	43	521662.70	1530318.79	1	79	520329.38	1529557.23	1	115	521009.24	1529276.34	1	151	521227.54	1527701.34
1	8	521938.05	1528361.70	1	44	521619.58	1530294.18	1	80	520270.19	1529522.36	1	116	521164.05	1529246.26	1	152	521258.83	1527721.60
Порядковый номер земельного участка	Порядковый номер характерной (поворотной) точки	Координаты		Порядковый номер земельного участка	Порядковый номер характерной (поворотной) точки	Координаты		Порядковый номер земельного участка	Порядковый номер характерной (поворотной) точки	Координаты		Порядковый номер земельного участка	Порядковый номер характерной (поворотной) точки	Координаты		Порядковый номер земельного участка	Порядковый номер характерной (поворотной) точки	Координаты	
1	9	521930.36	1528431.59	1	45	521597.44	1530287.18	1	81	520189.89	1529488.49	1	117	521197.14	1529192.76	1	153	521303.49	1527742.64
1	10	521907.00	1528514.81	1	46	521558.00	1530288.90	1	82	520150.85	1529479.84	1	118	521259.47	1529168.13	1	154	521327.53	1527763.66
1	11	521882.50	1528598.42	1	47	521542.13	1530291.23	1	83	520141.28	1529468.20	1	119	521315.22	1529221.34	1	155	521368.36	1527802.64
1	12	521843.47	1528719.43	1	48	521495.19	1530309.16	1	84	520138.77	1529456.82	1	120	521337.69	1529225.16	1	156	521401.17	1527842.76
1	13	521811.32	1528813.74	1	49	521468.71	1530316.34	1	85	520138.80	1529441.92	1	121	521362.81	1529220.30	1	157	521425.97	1527874.46
1	14	521786.05	1528905.74	1	50	521457.65	1530316.63	1	86	520150.73	1529381.46	1	122	521435.00	1529234.32	1	158	521457.65	1527889.01
1	15	521750.47	1529004.99	1	51	521435.92	1530304.33	1	87	520157.40	1529359.63	1	123	521440.27	1529091.36	1	159	521529.03	1527928.76
1	16	521711.06	1529103.86	1	52	521436.05	1530294.14	1	88	520167.14	1529334.70	1	124	521298.12	1529107.98	1	160	521554.99	1527940.24
1	17	521688.48	1529173.73	1	53	521428.88	1530293.51	1	89	520173.11	1529324.96	1	125	521261.62	1529098.18	1	161	521570.26	1527939.49
1	18	521667.06	1529239.39	1	54	521427.49	1530298.00	1	90	520189.69	1529302.37	1	126	521268.98	1528968.75	1	162	521616.48	1527922.35
1	19	521636.47	1529288.25	1	55	521414.23	1530308.86	1	91	520211.77	1529270.08	1	127	521266.74	1528898.86	1	163	521661.53	1527920.85
1	20	521353.04	1529232.60	1	56	521386.35	1530324.41	1	92	520213.81	1529262.70	1	128	521281.67	1528837.01	1	164	521700.10	1527923.55
1	21	521344.25	1529465.80	1	57	521306.9	1530328.71	1	93	520212.28	1529232.45	1	129	521315.70	1528774.42	1	165	521724.14	1527931.58
1	22	521364.45	1529530.39	1	58	521276.56	1530324.39	1	94	520215.40	1529205.31	1	130	521333.69	1528719.82	1	1	521750.10	1527945.35
1	23	521492.48	1529564.41	1	59	521245.95	1530316.10	1	95	520226.13	1529166.30	1	131	521344.07	1528639.26				
1	24	521525.52	1529568.43	1	60	521205.67	1530296.91	1	96	520235.28	1529141.24	1	132	521337.99	1528596.49				
1	25	521525.88	1529596.31	1	61	521140.71	1530239.44	1	97	520244.25	1529122.93	1	133	521320.85	1528533.08				
1	26	521528.52	1529653.98	1	62	521062.12	1530160.35	1	98	520252.61	1529111.84	1	134	521316.69	1528478.86				
1	27	521531.14	1529719.28	1	63	521044.52	1530134.69	1	99	520290.86	1529067.52	1	135	521312.13	1528452.13				
1	28	521531.12	1529752.50	1	64	521012.38	1530085.74	1	100	520323.13	1529113.39	1	136	521269.05	1528354.35				
1	29	521529.94	1529800.99	1	65	520970.92	1530046.03	1	101	520347.86	1529157.37	1	137	521227.07	1528326.44				
1	30	521543.28	1529823.92	1	66	520903.34	1529989.20	1	102	520362.57	1529174.17	1	138	521144.25	1528266.04				
1	31	521563.50	1529843.41	1	67	520873.90	1529956.05	1	103	520378.60	1529202.45	1	139	521101.53	1528207.58				
1	32	521598.98	1529890.02	1	68	520864.22	1529948.20	1	104	520415.72	1529215.55	1	140	521087.41	1528178.93				
1	33	521631.03	1529919.84	1	69	520829.58	1529920.09	1	105	520438.23	1529233.13	1	141	521059.97	1528117.05				
1	34	521675.70	1529938.95	1	70	520795.99	1529898.82	1	106	520484.35	1529255.02	1	142	521048.53	1528091.08				
1	35	521714.25	1529943.95	1	71	520723.65	1529841.35	1	107	520538.47	1529246.50	1	143	521008.53	1527965.03				
1	36	521741.00	1529940.53	1	72	520647.31	1529793.98	1	108	520597.46	1529247.21	1	144	521004.37	1527913.10				

Приложение 5

УТВЕРЖДЕНО

постановлением Администрации Верхнесалдинского муниципального округа

от 01.10.2025 № 1062

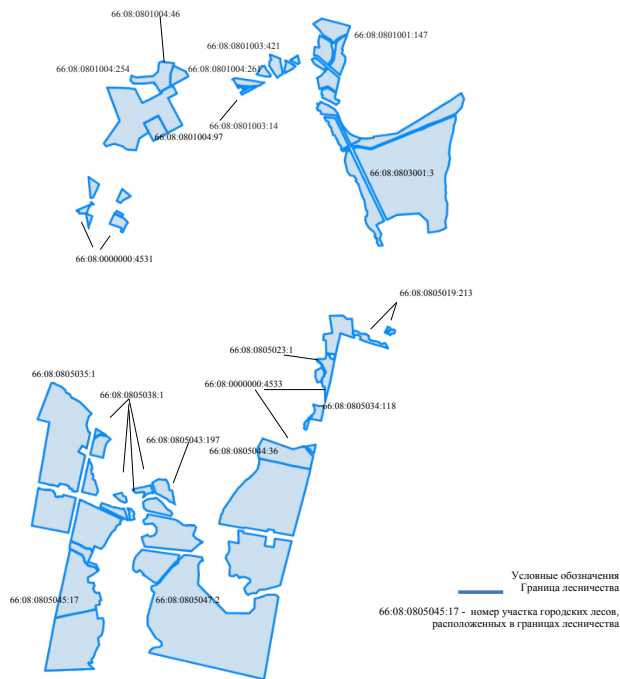
«О внесении изменений в границы Верхнесалдинского лесопаркового лесничества и создании Верхнесалдинского лесничества на части земель населенных пунктов муниципального образования Верхнесалдинский муниципальный округ Свердловской области, занятых городскими лесами, и установлении его границ»

Сведения

о земельных участках, включаемых в границы Верхнесалдинского лесничества

	Наименование лесничества	Кадастровые номера земельных (лесных) участков, включаемых в границы лесничества	Общая площадь, га.
1.	Верхнесалдинское лесничество	66:08:0805045:17	252,84
		66:08:0805023:1	0,30
		66:08:0805038:1	20,43
		66:08:0803001:3	352,40
		66:08:080035:1	197,50
		66:08:0805044:36	270,88
		66:08:0805047:2	448,95
		66:08:0805034:118	8,03
		66:08:0805019:213	7,05
		66:08:0801001:147	65,20
		66:08:0801004:254	101,59
		66:08:0000000:4533	77,94
		66:08:0801003:421	13,40
		66:08:0805043:197	10,92
		66:08:0000000:4531	18,91
		66:08:0801004:261	8,07
		66:08:0801004:97	12,00
		66:08:0801003:14	8,27
		66:08:0801004:46	20,66
Итого:			1 895,34

Приложение 6  
УТВЕРЖДЕНО  
постановлением Администрации Верхнесалдинского муниципального округа  
от 01.10.2025 № 1062  
«О внесении изменений в границы Верхнесалдинского лесопаркового лесничества и создании Верхнесалдинского лесничества на части земель населенных пунктов муниципального образования Верхнесалдинский муниципальный округ Свердловской области, занятых городскими лесами, и установлении его границ»  
Схема границ Верхнесалдинского лесничества



Приложение 7  
УТВЕРЖДЕНО  
постановлением Администрации Верхнесалдинского муниципального округа  
от 01.10.2025 № 1062  
«О внесении изменений в границы Верхнесалдинского лесопаркового лесничества и создании Верхнесалдинского лесничества на части земель населенных пунктов муниципального образования Верхнесалдинский муниципальный округ Свердловской области, занятых городскими лесами, и установлении его границ»  
Графическое описание местоположения границ лесничества, включающее в себя перечень координат характерных точек  
Система координат МСК-66

Обозначение характерных точек границ	Кадастровый номер земельного участка	
	X	Y
66:08:0805045:17		
1	518473,48	1527215,96
1	518441,05	1527088,37
1	518403,21	1526902,73
1	518370,57	1526761,44
1	518335,06	1526591,25
1	518294,78	1526413,98
1	517278,26	1526224,24
1	517303,02	1526782,78
1	517320,61	1527179,45

Обозначение характерных точек границ	Кадастровый номер земельного участка	
	X	Y
1	517371,84	1527109,01
1	517404,06	1527077,45
1	517424,37	1527068,67
1	517434,74	1527068,96
1	517439,9	1527084,16
1	517433,11	1527104,38
1	517430,69	1527133,44
1	517443,18	1527147,92
1	517464,73	1527147,94
1	517474,46	1527126,09
1	517489,36	1527123,66
1	517506,64	1527133,4
1	517537,9	1527166,21
1	517593,76	1527184,46
1	517637,48	1527202,72
1	517726,11	1527242,87
1	517774,67	1527273,28
1	517915,58	1527252,73
1	517976,25	1527324,44
1	518078,25	1527350,02
1	518228,86	1527364,71
1	518310,08	1527341,82
1	518289,58	1527246,23
1	518473,48	1527215,96
2	519638,57	1526698,27
2	518301,11	1526414,75
2	518340,92	1526589,97
2	518376,43	1526760,14
2	518409,07	1526901,47
2	518446,91	1527087,03
2	518479,43	1527214,98
2	518548,88	1527203,55
2	518566,15	1527285,94
2	518630,18	1527279,98
2	518655,98	1527315,07
2	518802,81	1527267,75
2	518786,31	1527222,91
2	518791,8	1527203,58
2	518825,81	1527168,38
2	518885,36	1527147,78
2	518926,45	1527180,04
2	518987,82	1527161,81
2	518986,34	1527107,76
2	518993,61	1527053,63
2	519089,73	1527052,91
2	519143,56	1527141,11
2	519206,1	1527224,65
2	519211,94	1527225,67
2	519220,9	1527226,39
2	519229,92	1527225,56
2	519238,09	1527221,13
2	519257,26	1527207,72
2	519279,02	1527192,73
2	519289,95	1527180,16
2	519295,98	1527161,32
2	519296,81	1527158,54
2	519297,88	1527151,9
2	519301,05	1527117,28
2	519305,73	1527083,15
2	519313,26	1527062,2
2	519328,49	1527041,36
2	519379,35	1526991,61
2	519394,81	1526980,79
2	519417,88	1526972,7
2	519455,1	1526964,66
2	519484,5	1526952,1
2	519513,96	1526931,4
2	519527,31	1526912,77
2	519550,14	1526867,88
2	519570,41	1526825
2	519584,21	1526803,78
2	519599,95	1526775,88
2	519616,76	1526733,38
2	519628,71	1526710,37
2	519638,57	1526698,27
3	519800,74	1526710,72
3	519800,66	1526710,28
3	519798,6	1526709,6
3	519743,43	1526698,05
3	519669,3	1526682,91
3	519665,6	1526683,19
3	519662,35	1526683,93
3	519658,53	1526685,94



Обозначение характерных точек границ	Кадастровый номер земельного участка	
	Х	У
3	519654,47	1526689,42
3	519650,38	1526693,39
3	519644,52	1526700,55
3	519635,61	1526713,82
3	519623,04	1526736,22
3	519606,08	1526778,01
3	519590,13	1526808,86
3	519576,82	1526828,8
3	519556,89	1526870,88
3	519533,42	1526915,48
3	519518,88	1526936,11
3	519488,53	1526958,1
3	519457,89	1526971,65
3	519419,69	1526980,53
3	519398,56	1526988,37
3	519383,65	1526998,22
3	519334,25	1527046,42
3	519320,1	1527064,91
3	519313,55	1527084,24
3	519309,29	1527117,73
3	519305,49	1527153,9
3	519304,24	1527160,49
3	519303,43	1527162,17
3	519295,1	1527183,21
3	519282,93	1527197,34
3	519260,41	1527213,07
3	519240,98	1527225,64
3	519231,7	1527230,82
3	519220,81	1527232,5
3	519208,31	1527229,98
3	519228,78	1527260,97
3	519299,61	1527224,61
3	519342,13	1527207,63
3	519390,84	1527047,35
3	519581,14	1527134,57
3	519606,45	1527120,19
3	519626,77	1527106,86
3	519642,56	1527087,47
3	519648,87	1527061,87
3	519648,87	1527011,22
3	519676,56	1526951,65
3	519709,05	1526898,15
3	519736,1	1526839,39
3	519755,42	1526782,86
3	519772,06	1526745,15
3	519797,21	1526716,09
3	519800,35	1526711,61
3	519800,74	1526710,72
4	520596,3	1526881,73
4	520257,48	1526812,7
4	519861,22	1526724,03
4	519832,43	1526716,93
4	519815,5	1526713,18
4	519809,69	1526714,51
4	519802,86	1526719,3
4	519777,17	1526748,42
4	519761,03	1526785
4	519741,31	1526842,57
4	519714,41	1526900,85
4	519681,77	1526954,64
4	519654,87	1527012,39
4	519654,87	1527062,6
4	519648,06	1527090,21
4	519630,84	1527111,37
4	519609,5	1527125,36
4	519588,72	1527137,16
4	519695,04	1527173,6
4	519644,86	1527295,12
4	519678,18	1527334,2
4	519715,2	1527364,29
4	519838,75	1527430,89
4	519973,96	1527512,95
4	520030,05	1527571,2
4	520080,02	1527593,2
4	520117,65	1527633,31
4	520127,03	1527669,15
4	520152,53	1527674,03
4	520172,43	1527663,72
4	520213,59	1527710,42
4	520596,3	1526881,73
5	520531,77	1527303,43
5	520498,46	1527291,32
5	520459,84	1527277,27
5	520411,07	1527393,4

Обозначение характерных точек границ	Кадастровый номер земельного участка	
	Х	У
5	520200,98	1527819,28
5	520360,77	1527769,52
5	520430,02	1527737,39
5	520418,85	1527703,29
5	520457,99	1527547,53
5	520450,06	1527545,47
5	520476,71	1527455,11
5	520484,67	1527457,28
5	520531,77	1527303,43
6	521387,14	1527056,54
6	520746,92	1526922,31
6	520683,56	1527194,78
6	520760,76	1527238,17
6	520975,05	1527172,92
6	520985,11	1527143,68
6	521003,98	1527132,04
6	521020,96	1527133,62
6	521054,29	1527143,05
6	521098,3	1527136,1
6	521096,48	1527108,12
6	521194,2	1527099,04
6	521194,56	1527121,57
6	521278,47	1527106,67
6	521331,32	1527074,19
6	521345,76	1527068,4
6	521365,22	1527061,67
6	521387,14	1527056,54
66:08:0805023:1		
1	523309,53	1531507,91
1	523268,22	1531547,56
1	523238,05	1531570,55
1	523159,44	1531614,16
1	523101,47	1531643,48
1	523089,9	1531642,24
1	523092,16	1531633,4
1	523097,11	1531628,01
1	523140,79	1531610,17
1	523204,29	1531576,01
1	523229,81	1531563,13
1	523254,43	1531543,65
1	523270,35	1531534,66
1	523289,11	1531515,48
1	523299,32	1531509,34
1	523309,53	1531507,91
66:08:0805038:1		
1	520430,39	1527808,63
1	520342,92	1527852,15
1	520337,31	1527840,45
1	520210,84	1527858,93
1	520200,98	1527869,04
1	520214,22	1527905,77
1	520226,6	1527949,82
1	520293,5	1527925,49
1	520322,22	1527939,3
1	520366,59	1527932,51
1	520396,95	1527905,61
1	520389,68	1527896,37
1	520401,38	1527887,12
1	520408,78	1527894,03
1	520424,54	1527876,48
1	520428,21	1527871,11
1	520411,22	1527863,85
1	520416,83	1527851,97
1	520420,95	1527848,39
1	520423,74	1527845,15
1	520425,41	1527836,11
1	520425,09	1527826,96
1	520425,59	1527822,02
1	520429,01	1527822,39
1	520436,23	1527821,35
1	520440,28	1527822,1
1	520430,39	1527808,63
2	520802,25	1527905,48
2	520783,39	1527908,52
2	520736,62	1527961,88
2	520741,3	1527986,84
2	520732,52	1527988,62
2	520749,2	1528033,51
2	520753,9	1528111,96

Обозначение характерных точек границ	Кадастровый номер земельного участка	
	Х	У
2	520749,72	1528142,52
2	520700,97	1528130,4
2	520647,76	1528110,14
2	520680,77	1528145,49
2	520710,5	1528184,22
2	520723,73	1528214,36
2	520731,61	1528261,2
2	520734	1528306,5
2	520747,1	1528305,42
2	520768,73	1528293,89
2	520816,03	1528278,8
2	520884,15	1528248,26
2	520852,13	1528128,5
2	520842,33	1528080,29
2	520802,25	1527905,48
3	520693,92	1527535,86
3	520621,77	1527617,63
3	520602,77	1527639,14
3	520582,49	1527664,16
3	520568,42	1527687
3	520553,73	1527715,07
3	520548,17	1527739,81
3	520545,91	1527756,12
3	520562,99	1527794,76
3	520655,34	1527780,71
3	520667,5	1527739,06
3	520675,59	1527726,56
3	520682,55	1527719,84
3	520691,48	1527714,58
3	520739,09	1527698,16
3	520693,92	1527535,86
4	521772,61	1527141,47
4	521472,49	1527079,88
4	521406,62	1527327,69
4	521524,67	1527345,3
4	521625,05	1527367,93
4	521679,89	1527390,16
4	521730,14	1527422,51
4	521772,55	1527473,77
4	521827,79	1527403,08
4	521846,99	1527255,73
4	521772,61	1527141,47
5	521970,25	1527185,67
5	521798,94	1527148,49
5	521867	1527251,88
5	521850,31	1527390,48
5	521970,25	1527185,67
66:08:0803001:3		
1	527369,98	1532011,85
1	527272,48	1531988,03
1	527232,61	1531984,54
1	527207,27	1531980,16
1	527104,96	1532001,52
1	526991,42	1532028,5
1	526911,89	1532084,69
1	526897,24	1532163,68
1	526828,9	1532211,17
1	526808,04	1532190,31
1	526738,37	1532247,56
1	526633,42	1532281,73
1	526586,15	1532297,48
1	526514,48	1532320,34
1	526465	1532349,41
1	526424,17	1532364,94

Обозначение характерных точек границ	Кадастровый номер земельного участка	
	Х	У
1	526364,96	1532372,75
1	526316,11	1532383,33
1	526251,37	1532396,01
1	526234,37	1532419,35
1	526199,34	1532422,51
1	526128,24	1532413,97
1	526118,71	1532387,42
1	526060,94	1532382,69
1	526028,98	1532388,9
1	525983,94	1532405,1
1	525917,37	1532444,82
1	525881,65	1532478,1
1	525855,02	1532520,04
1	525824,07	1532550,66
1	525761,16	1532584,39
1	525742,26	1532564,77
1	525694,15	1532594,15
1	525707,46	1532610,35
1	525697,92	1532616,56
1	525650,88	1532620,34
1	525625,58	1532611,46
1	525590,53	1532627,66
1	525564,02	1532649,57
1	525557,05	1532649,43
1	525556,75	1532672,47
1	525560,62	1532712,41
1	525565,2	1532725
1	525684,69	1532668,1
1	525783,13	1532697,29
1	525820,18	1532677,09
1	525961,6	1532600
1	526033,95	1532749,53
1	527402,57	1532087,82
1	527399,32	1532081,31
1	527390,48	1532054,53
1	527372,01	1532020,71
1	527369,98	1532011,85
2	527459,79	1532211,07
2	527458,31	1532198,92
2	527433,75	1532144,39
2	527428,4	1532135,66
2	526058,43	1532800,12
2	526157,23	1533004,31
2	526187,67	1533422,75
2	526037,93	1533592,86
2	525818,52	1533608,4
2	525829,64	1533693,5
2	525836,87	1533747,54
2	525858,07	1533839,69
2	525879,71	1533894,48
2	525915,82	1533956,66
2	526032,25	1533934,35
2	526150,99	1533971,7
2	526288,7	1533976,07
2	526393,58	1533971,07
2	526464,64	1533944,22
2	526537,45	1533937,51
2	526603	1533950,4
2	526640,55	1533938,37

Обозначение характерных точек границ	Кадастровый номер земельного участка	
	Х	У
2	526718,63	1533945,52
2	526804,08	1533930,95
2	526941,94	1533934,45
2	527044,78	1533973,68
2	527076,62	1533979,68
2	527131,45	1533999,48
2	527180,03	1534004,99
2	527257,32	1534021,6
2	527351,42	1534001,59
2	527417,59	1534010,02
2	527542,32	1534016,81
2	527689,84	1534055,37
2	527747,15	1534076,55
2	527837,05	1534084,4
2	527882,53	1534086,12
2	527938,63	1534109,56
2	528011,47	1534128,11
2	528080,8	1534120,37
2	528090,35	1534119,31
2	527975,97	1533840,28
2	527862,63	1533568,25
2	527841,08	1533530,06
2	527807,13	1533456,59
2	527796,91	1533400,94
2	527686,99	1533137,02
2	527663,83	1533076,18
2	527581,29	1532873,56
2	527463,98	1532591,18
2	527426,24	1532495,51
2	527422,28	1532472,23
2	527422,77	1532456,73
2	527446,1	1532330,78
2	527456,01	1532297,6
2	527459,79	1532211,07
3	527638,89	1532268,17
3	527630,14	1532266,36
3	527629,06	1532271,61
3	527588,22	1532261,68
3	527522,1	1532137,49
3	527498,54	1532093,66
3	527459,22	1532117,2
3	527481,67	1532168,08
3	527489,86	1532209,1
3	527450,82	1532426,17
3	527447,24	1532476,9
3	527461,05	1532521,77
3	527538,22	1532712,79
3	527644,49	1532972,56
3	527761,1	1533255,76
3	527813,92	1533387,6
3	527877,1	1533525,28
3	527906,19	1533580,66
3	527939,49	1533673,08
3	527945,98	1533696,27
3	527990,42	1533821,23
3	528120,88	1534129,37
3	528242,56	1534236,89
3	528285,69	1534248,86
3	528329,74	1534253,17
3	528412,23	1534281,21
3	528515,19	1534226,9
3	528517,72	1534225,54

Обозначение характерных точек границ	Кадастровый номер земельного участка	
	Х	У
3	528485,26	1534174,85
3	528376,53	1534010,68
3	528285,4	1533874,26
3	528134,24	1533631,55
3	528133,35	1533630,15
3	527959,87	1533355,55
3	527835,07	1533157,3
3	527766,02	1533046,29
3	527746,37	1533008,06
3	527735,88	1532979,63
3	527722,34	1532922,78
3	527701,99	1532791,49
3	527669,36	1532532,92
3	527647,05	1532536,8
3	527634,17	1532441,37
3	527631,45	1532361,51
3	527633,47	1532307,7
3	527636,52	1532279,28
3	527638,89	1532268,17
4	527421,06	1531949,49
4	527400,26	1531910,79
4	527391,26	1531924,45
4	527383,62	1531938,41
4	527377,28	1531942,62
4	527386,38	1531959,57
4	527402,69	1532006,02
4	527436,24	1532070,73
4	527475,51	1532050,8
4	527421,06	1531949,49
5	528037,8	1531578,6
5	528030,11	1531579,47
5	528026,12	1531579,3
5	528021,76	1531578,63
5	528017,91	1531577,6
5	527990,35	1531592,03
5	527984,45	1531595,94
5	527973,92	1531604,48
5	527958,87	1531626,27
5	527950,91	1531644,01
5	527942,43	1531655,36
5	527937,7	1531658,43
5	527932,29	1531660,06
5	527922,43	1531659,56
5	527917,27	1531658,14
5	527912,42	1531655,25
5	527903,42	1531650,51
5	527900,9	1531658,47
5	527893,22	1531667,06
5	527888,99	1531670,21
5	527876,12	1531673,6
5	527870,51	1531672,99
5	527864,13	1531683,97
5	527861,46	1531687,08
5	527851,56	1531692,24
5	527840,7	1531693,67
5	527835,3	1531703,69
5	527830,56	1531709,39
5	527819,04	1531715,97
5	527813,44	1531716,75
5	527805,18	1531716,5
5	527794,35	1531714,37

Обозначение характерных точек границ	Кадастровый номер земельного участка	
	Х	У
5	527785,83	1531716,57
5	527780,21	1531716,09
5	527770,24	1531713,77
5	527768,07	1531717,16
5	527762,28	1531724,81
5	527757,07	1531729,55
5	527753,32	1531731,9
5	527748,07	1531733,96
5	527742,45	1531734,48
5	527736,91	1531733,43
5	527731,57	1531731,47
5	527727,26	1531733,54
5	527720,45	1531735,81
5	527714,84	1531736,49
5	527706,85	1531736,16
5	527698	1531734,83
5	527694,04	1531755,27
5	527688,02	1531766,03
5	527678,42	1531777,82
5	527669,19	1531786,25
5	527659,9	1531789,83
5	527644,8	1531799,43
5	527636,35	1531804,81
5	527615,91	1531807,27
5	527612,98	1531814,77
5	527608,98	1531820,64
5	527599,65	1531826,78
5	527588,69	1531827,77
5	527581,67	1531829,83
5	527579,38	1531833,74
5	527570,47	1531840,49
5	527559,34	1531841,4
5	527554,02	1531839,51
5	527546,61	1531844,32
5	527544,23	1531847,85
5	527535,27	1531854,54
5	527524,12	1531855,37
5	527518,82	1531853,44
5	527515,6	1531856,26
5	527510,03	1531865,68
5	527504,61	1531869,19
5	527499,45	1531871,32
5	527499,35	1531881,72
5	527497,12	1531886,9
5	527487,96	1531895,91
5	527482,36	1531899,91
5	527473,91	1531906,25
5	527454,83	1531909,32
5	527445,05	1531908,42
5	527439,3	1531907,53
5	527419,76	1531907,93

Обозначение характерных точек границ	Кадастровый номер земельного участка	
	Х	У
5	527403,94	1531909,2
5	527424,58	1531947,59
5	527479,13	1532049,11
5	528022,08	1531781,04
5	528037,8	1531578,6
6	528301,33	1531431,96
6	528296,36	1531432,17
6	528290,91	1531432,53
6	528284,74	1531432,11
6	528282,36	1531433,37
6	528280,79	1531434,17
6	528280,57	1531434,78
6	528279,21	1531437,89
6	528275,83	1531442,41
6	528271,32	1531445,81
6	528268,71	1531447,26
6	528263,79	1531449,19
6	528258,17	1531449,73
6	528254,27	1531449,56
6	528241,45	1531445,19
6	528222,3	1531438,94
6	528211,09	1531428,13
6	528207,03	1531427,24
6	528200,55	1531428,36
6	528180,77	1531437,75
6	528165,85	1531447,67
6	528163,47	1531455,53
6	528164,5	1531470,98
6	528159,7	1531491,36
6	528144,23	1531506,77
6	528118,6	1531506,75
6	528106,45	1531501,4
6	528093,54	1531508,79
6	528069,77	1531813,01
6	527502,14	1532091,93
6	527525,62	1532135,62
6	527590,9	1532258,23
6	527625,98	1532266,75
6	527627,03	1532261,64
6	527639,72	1532264,26
6	527642,94	1532249,16
6	527654,78	1532208,9
6	527669,34	1532166,26
6	527685,91	1532131,75
6	527704,19	1532099,26
6	527727,52	1532065,43
6	527759,34	1532026,86
6	527793,17	1531997,08
6	527825,66	1531969,34
6	527858,48	1531944,98
6	527880,82	1531930,77
6	527916,7	1531911,83



Обозначение характерных точек границ	Кадастровый номер земельного участка	
	X	Y
6	527948,51	1531896,94
6	528049,69	1531859,06
6	528093,02	1531839,1
6	528112,63	1531828,6
6	528138,36	1531812,71
6	528162,72	1531793,09
6	528175,92	1531780,57
6	528197,13	1531758,37
6	528207,47	1531744,21
6	528222,58	1531721,64
6	528261,16	1531654,7
6	528293,64	1531587,02
6	528331,48	1531498,65
6	528282,74	1531476,3
6	528291,52	1531453,97
6	528301,33	1531431,96
66:08:0805044:36		
1	520023,91	1529961,89
1	519775,2	1529970,69
1	519804,62	1529778,59
1	519801,61	1529778,98
1	519796,04	1529778,1
1	519788,3	1529779,3
1	519782,71	1529779,95
1	519777,81	1529779,58
1	519739,8	1529784,28
1	519647,73	1529791,39
1	519608,74	1529783,74
1	519558,61	1529761,38
1	519538,53	1529741,27
1	519481,79	1529728,05
1	519329,75	1529806,58
1	519161,04	1529799,74
1	519148,03	1529810,19
1	519147,16	1529812,25
1	519145,91	1529814,87
1	519142,78	1529819,58
1	519139,05	1529822,65
1	519137,41	1529823,79
1	519125,78	1529885,57

Обозначение характерных точек границ	Кадастровый номер земельного участка	
	X	Y
1	519131,39	1529886,54
1	519135,03	1529888,13
1	519141,47	1529891,73
1	519145,25	1529894,49
1	519150,95	1529899,74
1	519154,51	1529904,09
1	519157,02	1529909,6
1	519158,41	1529915,05
1	519158,46	1529918,92
1	519157,07	1529935,31
1	519155,29	1529943,99
1	519153,28	1529949,26
1	519151,02	1529952,54
1	519146,79	1529959,07
1	519143,44	1529963,62
1	519140,66	1529965,96
1	519134,42	1529970,32
1	519129,64	1529972,78
1	519124,7	1529974,55
1	519120,27	1529975,57
1	519113,92	1529978,06
1	519109,04	1529978,56
1	519098,95	1529995,53
1	519120,7	1530027,91
1	519119,59	1530089,99
1	519092,99	1530167,99
1	519080,25	1530193,45
1	519057,93	1530205,64
1	519020,25	1530199,76
1	519008,07	1530184,38
1	518974,12	1530147,74
1	518897,06	1530083,72
1	518792,73	1530135,27
1	518775,91	1530161,91
1	518789,21	1530191,32
1	518799,43	1530226,63

Обозначение характерных точек границ	Кадастровый номер земельного участка	
	Х	У
1	518806,28	1530272,48
1	518805,12	1530316,36
1	518806,4	1530331,2
1	518827,76	1530345,74
1	518867,37	1530370,06
1	518877,07	1530411,79
1	518881,24	1530496,64
1	518893,45	1530547,62
1	518913,37	1530621,25
1	518931,41	1530678,67
1	518943,78	1530726,22
1	518966,9	1530791,81
1	519819,4	1531004,23
1	519868,01	1530680,23
1	519704,23	1530657,47
1	519726,91	1530485,68
1	519901,11	1530510,5
1	519977,72	1530065,89
1	520005,73	1530070,22
1	520023,91	1529961,89
2	521419,55	1530355,2
2	521372,99	1530357,03
2	521321,61	1530358,37
2	521300,66	1530351,19
2	521271	1530345,8
2	521237,73	1530337,09
2	521193,06	1530315,68
2	521158,91	1530287,64
2	521124,21	1530255,26
2	521075,07	1530207,66
2	521043,72	1530174,9
2	520992,16	1530098,05
2	520886,1	1530003,97
2	520857,59	1529972,13
2	520815,62	1529939,07
2	520783,29	1529917,88
2	520710,46	1529860,84

Обозначение характерных точек границ	Кадастровый номер земельного участка	
	Х	У
2	520635,05	1529812,85
2	520599,14	1529790,41
2	520550,76	1529755,65
2	520518,12	1529729,04
2	520501,63	1529725,89
2	520497,46	1529723,05
2	520465,23	1529696,61
2	520418,24	1529671,03
2	520385,93	1529663,26
2	520349,72	1529649,57
2	520329,53	1529627,7
2	520202,78	1529598,25
2	520161,4	1529594,84
2	520148,23	1529591,99
2	520064,5	1530078,53
2	520077,46	1530080,45
2	520004,33	1530532,1
2	520046,62	1530546,66
2	520028,73	1530664,34
2	519991,2	1530658,16
2	519926	1531030,94
2	520917,61	1531286,06
2	520983,46	1531303,57
2	521041,34	1531317,88
2	521132,53	1531340,16
2	521215,21	1531356,91
2	521219,77	1531339,36
2	521244,48	1531214,76
2	521276,35	1531045,71
2	521277,95	1531025,87
2	521299,06	1530931,04
2	521326,94	1530794,93
2	521362,77	1530637,4
2	521380,3	1530550,89
2	521409,78	1530401,69
2	521419,55	1530355,2

Обозначение характерных точек границ	Кадастровый номер земельного участка	
	X	Y
	66:08:0805047:2	
1	519538,11	1528990,79
1	519532,89	1528917,05
1	519470,51	1528848,64
1	519436,8	1528814,41
1	519382,66	1528796,9
1	519341,21	1528738,14
1	519311,68	1528691,95
1	519043,29	1528476,93
1	519009,25	1528455,46
1	518949,94	1528369,49
1	518937,88	1528313,03
1	518942,03	1528304,4
1	518922,77	1528293,9
1	518889,5	1528281,57
1	518872,13	1528284,07
1	518845,02	1528292,06
1	518806,45	1528346,01
1	518341,24	1528214,54
1	518176,58	1528213,94
1	517930,81	1528372,23
1	517850,91	1528482,61
1	517784,24	1528494,66
1	517749,03	1528444,62
1	517734,97	1528337,73
1	517712,89	1528299,15
1	517675,84	1528262,09
1	517641,29	1528245,04
1	517142,77	1530489,74
1	518738,4	1530752,66
1	518778,96	1530704,26
1	518783,22	1530678,79
1	518785,38	1530626,79
1	518779,07	1530552,49
1	518749,45	1530449,51
1	518731,42	1530405,99

Обозначение характерных точек границ	Кадастровый номер земельного участка	
	X	Y
1	518717,31	1530364,1
1	518703,48	1530292,07
1	518518,83	1530291,93
1	518418,9	1530191,85
1	518419,24	1529741,85
1	518969,66	1529192,27
1	519173,57	1529201,21
1	519213,65	1529198,24
1	519213,63	1529195,76
1	519216,97	1529195,58
1	519217,27	1529198,04
1	519254,47	1529195,53
1	519264,67	1529194,94
1	519264,54	1529192,58
1	519268,08	1529192,22
1	519268,21	1529194,64
1	519297,82	1529192,32
1	519297,85	1529194,18
1	519306,3	1529193,55
1	519339,16	1529190,39
1	519349,79	1529198
1	519383,94	1529216,03
1	519407,43	1529231,16
1	519414,18	1529234,45
1	519433,89	1529250,82
1	519426,56	1529272,98
1	519424,95	1529275
1	519429,12	1529287,33
1	519496,61	1529262,76
1	519538,11	1528990,79
2	519632,81	1528091,02
2	519562,98	1528028,39
2	519499,37	1527976,7
2	519427,17	1527940,51
2	519350,42	1527929,1
2	519280,56	1527918,7

Обозначение характерных точек границ	Кадастровый номер земельного участка	
	Х	У
2	519239,19	1527935,7
2	519192,01	1527991,02
2	519238,97	1528051,4
2	519168,45	1528131,15
2	519150,73	1528117,72
2	519127,5	1528161,06
2	518999,83	1528332,07
2	518988,28	1528370,57
2	518996,36	1528401,37
2	519029,29	1528438,85
2	519079,04	1528473,98
2	519326,75	1528678,4
2	519385,15	1528739,42
2	519419,7	1528787,03
2	519536,95	1528827,29
2	519632,81	1528091,02
3	520322,25	1528201,31
3	520302,43	1528202,43
3	520296,82	1528201,94
3	520291,96	1528200,14
3	520276,02	1528191,7
3	520271,45	1528188,44
3	520254,38	1528185,55
3	520201,79	1528118,62
3	520187,45	1528118,15
3	520161,62	1528131,73
3	520130,04	1528146,28
3	520125,74	1528169,52
3	520144,85	1528299,86
3	520067,32	1528373,08
3	519975,54	1528373,08
3	519911,33	1528336,38
3	519894,8	1528261,21
3	519897,8	1528231,17
3	519905,18	1528211,06
3	519923,63	1528200,66

Обозначение характерных точек границ	Кадастровый номер земельного участка	
	Х	У
3	519886,04	1528110,3
3	519874,15	1528081,72
3	519696,09	1528151,72
3	519611,24	1529054,06
3	519746,61	1529204,82
3	519788,55	1529267,36
3	519799,64	1529266,25
3	519796,75	1529261,13
3	519795,53	1529257,93
3	519794,29	1529252,42
3	519794,62	1529246,8
3	519794,22	1529240,98
3	519799,02	1529234,93
3	519801,83	1529230,04
3	519803,86	1529227,83
3	519805,47	1529226,31
3	519810,08	1529223,04
3	519815,2	1529221,25
3	519821,46	1529219,97
3	519827,11	1529219,63
3	519846,98	1529156,69
3	519922,17	1529089,13
3	519978,51	1529107,92
3	520022,51	1529129,95
3	520069,96	1529144,45
3	520103,63	1529129,84
3	520126,39	1529086,01
3	520121,05	1529083,69
3	520118,12	1529081,52
3	520115,86	1529079,5
3	520112,23	1529075,17
3	520109,97	1529070,02
3	520109,22	1529065,12
3	520109,83	1529057,57
3	520112,01	1529052,35
3	520115,56	1529047,98



Обозначение характерных точек границ	Кадастровый номер земельного участка	
	X	Y
3	520120,2	1529044,77
3	520122,8	1529043,69
3	520123,42	1529040,88
3	520122,31	1529032,46
3	520122,04	1529025,83
3	520118,68	1529021,3
3	520116,72	1529015,99
3	520116,33	1529010,37
3	520117,31	1529004,98
3	520113,12	1528984,39
3	520110,72	1528927,75
3	520117,12	1528898,26
3	520149,99	1528859,11
3	520188,94	1528808,64
3	520219,94	1528739,67
3	520322,25	1528201,31
4	520641,51	1528362,92
4	520637,84	1528340,19
4	520631,16	1528321,26
4	520626,98	1528304,1
4	520626,48	1528298,48
4	520628,07	1528279,65
4	520616,7	1528209,18
4	520595,17	1528161,6
4	520550,77	1528109,55
4	520435,44	1528125,96
4	520427,64	1528146,9
4	520425,05	1528151,58
4	520419,21	1528159,58
4	520407,69	1528170,81
4	520402,45	1528174,47
4	520391,71	1528179,68
4	520289,73	1528649,45
4	520338,01	1528681,41
4	520397,34	1528635,22
4	520396,76	1528629,67

Обозначение характерных точек границ	Кадастровый номер земельного участка	
	X	Y
4	520401,34	1528612,44
4	520405,2	1528605,5
4	520410,99	1528598,62
4	520426,8	1528585,03
4	520571,69	1528460,07
4	520583,71	1528440,25
4	520597,88	1528421,97
4	520641,51	1528362,92
66:08:0805034:118		
1	521658,44	1531279,58
1	521607,18	1531326,24
1	521607,93	1531350,7
1	521588,18	1531349,24
1	521521,39	1531422,58
1	521694,89	1531459,51
1	521658,44	1531279,58
2	522472,38	1531403,88
2	522462,78	1531401,14
2	522454,58	1531403,34
2	522431,18	1531416,94
2	522361,48	1531437,84
2	522317,48	1531423,84
2	522280,08	1531394,24
2	522258,3	1531356,49
2	522250,08	1531355,74
2	522250,58	1531376,24
2	522237,48	1531379,84
2	522210,48	1531304,84
2	522167,58	1531296,74
2	522146,58	1531255,74
2	522084,8	1531220,81
2	522078,58	1531239,34
2	522049,78	1531240,74
2	522009,88	1531227,74
2	521987,42	1531254,55
2	521981,22	1531270,54

Обозначение характерных точек границ	Кадастровый номер земельного участка	
	Х	У
2	522196,54	1531336,8
2	522155,44	1531557,54
2	522345,92	1531595,38
2	522443,71	1531614,47
2	522451,15	1531551,56
2	522441,3	1531513,1
2	522472,38	1531403,88
66:08:0805019:213		
1	523889,38	1532164,82
1	523846,65	1532159,75
1	523816,85	1532189,75
1	523826,16	1532221,95
1	523827,16	1532257,95
1	523810,16	1532292,95
1	523787,8	1532310,12
1	523759,16	1532309,95
1	523737,12	1532299,32
1	523686,45	1532453,25
1	523657,05	1532544,85
1	523625,25	1532648,05
1	523602,35	1532737,35
1	523588,15	1532788,55
1	523584,35	1532802,75
1	523577,55	1532830,15
1	523570,5	1532851,91
1	523671,6	1532789,83
1	523677,16	1532779,95
1	523652,51	1532732,38
1	523660,39	1532703,8
1	523687,44	1532675,95
1	523712,57	1532583,09
1	523713,77	1532549,07
1	523718,55	1532531,62
1	523722,38	1532519,88
1	523748,66	1532469,95
1	523805,11	1532474,53
1	523849,89	1532399,6

Обозначение характерных точек границ	Кадастровый номер земельного участка	
	Х	У
1	523847,51	1532339,65
1	523858,2	1532305,48
1	523896,17	1532257,07
1	523907,05	1532205,95
1	523889,38	1532164,82
2	523927,66	1532808,45
2	523918,66	1532805,45
2	523908,66	1532834,45
2	523923,66	1532843,45
2	523921,66	1532866,45
2	523905,66	1532872,45
2	523890,66	1532860,45
2	523877,66	1532841,45
2	523895,66	1532785,45
2	523878,66	1532779,45
2	523850,66	1532851,45
2	523825,66	1532889,45
2	523857,66	1532910,45
2	523866,08	1532974,03
2	523916,66	1532988,45
2	523938,66	1532940,45
2	523924,66	1532930,45
2	523935,66	1532906,45
2	523948,66	1532894,45
2	523983,66	1532870,45
2	523988,66	1532833,45
2	523927,66	1532808,45
66:08:0801001:147		
1	528967,94	1531656,43
1	528986,14	1531635,51
1	528912,25	1531574,39
1	528873,25	1531541,39
1	528830,25	1531498,39
1	528787,74	1531425,63
1	528760,25	1531443,39
1	528706,74	1531441,63

Обозначение характерных точек границ	Кадастровый номер земельного участка	
	Х	У
1	528673,38	1531459,94
1	528651,42	1531456,15
1	528629,15	1531466,14
1	528603,88	1531473,23
1	528581,54	1531473,47
1	528627,91	1531634,78
1	528626,78	1531649,85
1	528624,23	1531655,95
1	528596,53	1531687,79
1	528578,84	1531720,05
1	528552	1531754,88
1	528522,55	1531797,56
1	528791,87	1531858,86
1	528967,94	1531656,43
2	529148,1	1531321,38
2	529070,25	1531365,39
2	529045,25	1531402,39
2	528947,74	1531557,63
2	529009,18	1531609,01
2	529174,92	1531406,01
2	529180,32	1531393,96
2	529178,77	1531377,58
2	529148,1	1531321,38
3	529134,74	1530902,63
3	529090,74	1530978,63
3	529058,38	1531053,3
3	529077,69	1531087,96
3	529221,43	1531047,69
3	529134,74	1530902,63
4	529392,25	1531374,39
4	529225,13	1531358,15
4	529227,38	1531363,91
4	529230,73	1531395,8
4	529228,86	1531407,92
4	529218,81	1531431,29
4	529211,21	1531440,75

Обозначение характерных точек границ	Кадастровый номер земельного участка	
	Х	У
4	529050,4	1531637,78
4	529152,66	1531710,48
4	529241,25	1531725,39
4	529335,25	1531729,39
4	529410,25	1531701,39
4	529453,25	1531712,39
4	529507,25	1531675,39
4	529618,74	1531471,63
4	529500,74	1531447,63
4	529379,25	1531469,39
4	529392,25	1531374,39
5	528563,37	1531524,76
5	528472,4	1531518,19
5	528463,18	1531544,31
5	528415,88	1531527,37
5	528344,88	1531679,6
5	528306,56	1531753,71
5	528271,72	1531801,9
5	528319,89	1531854,58
5	528363,85	1531862,47
5	528374,85	1531824,47
5	528384,85	1531789,47
5	528444,85	1531781,47
5	528497,02	1531797,39
5	528534,85	1531742,76
5	528561,09	1531708,76
5	528579,05	1531676,06
5	528606,09	1531644,8
5	528606,78	1531635,63
5	528563,37	1531524,76
6	529445,85	1531788,55
6	529338,74	1531781,63
6	529271,25	1531764,39
6	529235,25	1531765,39
6	529206,75	1531761,39
6	529154,75	1531755,39

Обозначение характерных точек границ	Кадастровый номер земельного участка	
	X	Y
6	529085,25	1531711,39
6	529028,71	1531662,7
6	529006,4	1531688,34
6	528845,23	1531875,28
6	528914,2	1531895,19
6	528959,2	1531911,3
6	529108,7	1531966,32
6	529202,39	1531978,2
6	529261,6	1531909,92
6	529264,32	1531907,31
6	529341,75	1531928,57
6	529353,99	1531906,59
6	529621,98	1531999,88
6	529593,85	1531925,47
6	529507,85	1531815,47
6	529445,85	1531788,55
7	529724,74	1531459,63
7	529612,99	1531550,45
7	529525,25	1531692,39
7	529464,25	1531742,39
7	529533,25	1531801,39
7	529584,25	1531875,39
7	529647,28	1532009,82
7	529801,73	1532064,19
7	529941,89	1531508,67
7	529838,74	1531341,63
7	529724,74	1531459,63
66:08:0801004:254		
1	528605,13	1528642,8
1	528473,64	1528714,98
1	528375,44	1528536,11
1	527859,93	1528819,08
1	527704,78	1528536,44
1	528038,07	1528353,48
1	527886,53	1528076,78
1	527714,78	1528171,05

Обозначение характерных точек границ	Кадастровый номер земельного участка	
	X	Y
1	527595,23	1527986,47
1	527369,15	1527925,05
1	527380,83	1527746,68
1	527444,19	1527664,81
1	527492,72	1527501
1	527440,71	1527340,84
1	527494,93	1527300,71
1	527932,36	1527600,57
1	528579,72	1527354,47
1	528575,31	1527641,57
1	528569,36	1527795,54
1	528554,76	1527850,38
1	528556,39	1527899,89
1	528283,29	1528038,69
1	528326,73	1528127,19
1	528357,16	1528192,49
1	528480,37	1528420,86
1	528507,11	1528405,34
1	528604,84	1528580,15
1	528605,13	1528642,8
66:08:0000000:4533		
1	521810,12	1530425,79
1	521591,59	1530313,91
1	521419,55	1530355,2
1	521409,78	1530401,69
1	521380,3	1530550,89
1	521362,77	1530637,4
1	521326,94	1530794,93
1	521299,06	1530931,04
1	521277,95	1531025,87
1	521276,35	1531045,71
1	521244,48	1531214,76
1	521219,77	1531339,36
1	521215,21	1531356,91
1	521476,06	1531413,04
1	521531,32	1531348,44



Обозначение характерных точек границ	Кадастровый номер земельного участка	
	X	Y
1	521581,6	1531295,5
1	521613,52	1531273,26
1	521669,53	1531232,12
1	521603,67	1531016,35
1	521810,12	1530425,79
2	523190,11	1531554,89
2	523126,37	1531450,61
2	523123,31	1531437,9
2	523005,86	1531443,28
2	522896,49	1531482,29
2	522918,36	1531548,28
2	522895,83	1531558,56
2	522965,53	1531564,76
2	522984,33	1531571,66
2	523020,33	1531597,56
2	523033,63	1531604,36
2	523082,43	1531614,76
2	523110,88	1531613,86
2	523190,11	1531554,89
3	523859,47	1531760,88
3	523833,18	1531596,65
3	523723,46	1531589,43
3	523717,46	1531637,43
3	523477,73	1531646,21
3	523450,11	1531742,51
3	523454,72	1531754,16
3	523456,28	1531766,61
3	523454,7	1531779,03
3	523450,07	1531790,69
3	523442,71	1531800,83
3	523433,04	1531808,81
3	523421,7	1531814,13
3	523410,84	1531816,19
3	523382,73	1531810,38
3	523374,38	1531805,07
3	523365,81	1531795,93

Обозначение характерных точек границ	Кадастровый номер земельного участка	
	X	Y
3	523359,78	1531784,94
3	523356,67	1531772,8
3	523356,68	1531760,26
3	523359,81	1531748,12
3	523365,85	1531737,15
3	523374,44	1531728,01
3	523385,03	1531721,31
3	523396,95	1531717,45
3	523409,46	1531716,67
3	523421,77	1531719,03
3	523433,1	1531724,37
3	523452,4	1531647,2
3	523362,4	1531634,7
3	523350,61	1531451,57
3	523290,55	1531493,7
3	523299,32	1531509,34
3	523309,53	1531507,91
3	523268,22	1531547,56
3	523238,05	1531570,55
3	523159,44	1531614,16
3	523101,47	1531643,48
3	523089,9	1531642,24
3	523092,16	1531633,4
3	523092,67	1531625,21
3	523031,73	1531610,66
3	522982,63	1531576,76
3	522963,83	1531569,86
3	522890,03	1531562,96
3	522815,99	1531585,24
3	522816,64	1531624,84
3	522694,67	1531630,16
3	522526,01	1531634,28
3	522921,28	1531729,61
3	523319,2	1531808,7
3	523674,38	1531880,71
3	523727,82	1531891,59

Обозначение характерных точек границ	Кадастровый номер земельного участка	
	X	Y
3	523754,64	1531897,93
3	523766,71	1531900,68
3	523794,32	1531906,69
3	523855,01	1531920,35
3	523770,18	1532186,55
3	523816,85	1532189,75
3	523846,65	1532159,75
3	523889,38	1532164,82
3	524141,46	1532142,43
3	524137,23	1532043,56
3	524203,13	1531968,71
3	524192,32	1531709,53
3	523859,47	1531760,88
66:08:0801003:421		
1	529016,56	1530353,98
1	528846,56	1530251,18
1	528816,56	1530405,18
1	528808,56	1530517,18
1	528837,3	1530531,28
1	528947,56	1530437,18
1	529015,56	1530408,28
1	529009,36	1530373,08
1	529016,56	1530353,98
2	529126,77	1530824,06
2	529121,27	1530804,06
2	529096,27	1530820,06
2	529041,77	1530815,06
2	528947,27	1530797,56
2	528880,77	1530796,56
2	528922,24	1530876,77
2	528959,77	1530943,06
2	529013,27	1531011,06
2	529126,77	1530824,06
3	529241,16	1530508,68
3	529221,56	1530509,68
3	529137,56	1530535,68

Обозначение характерных точек границ	Кадастровый номер земельного участка	
	X	Y
3	529110,56	1530498,68
3	529027,06	1530492,18
3	528891,56	1530576,68
3	528791,06	1530655,68
3	528822,16	1530697,28
3	528857,16	1530756,88
3	528926,56	1530752,08
3	529119,06	1530711,58
3	529156,06	1530719,08
3	529235,16	1530523,78
3	529241,16	1530508,68
66:08:0805043:197		
1	520936,39	1528285,4
1	520937,39	1528289
1	520948,79	1528319,2
1	520969,99	1528348
1	520989,89	1528380,1
1	520999,39	1528408,4
1	521003,39	1528426,8
1	520991,49	1528479,9
1	520999,59	1528553
1	520996,55	1528559,98
1	520964,61	1528570,7
1	520917,89	1528597,09
1	520794,07	1528618,09
1	520788,32	1528629,15
1	520783,54	1528679,25
1	520545,14	1528719,05
1	520512,64	1528737,75
1	520544,64	1528697,75
1	520562,14	1528651,75
1	520586,14	1528611,75
1	520615,14	1528582,25
1	520661,21	1528494,93
1	520709,63	1528410,42
1	520715,56	1528384,11

Обозначение характерных точек границ	Кадастровый номер земельного участка	
	Х	У
1	520726,22	1528360,5
1	520833,46	1528319,71
1	520889,29	1528301,1
1	520933,61	1528283,06
1	520936,39	1528285,4
66:08:0000000:4531		
1	526133,16	1527514,43
1	525941,9	1527424,96
1	525858,77	1527661,02
1	525794,14	1527636,27
1	525776,54	1527673,49
1	525813,05	1527692,02
1	525878,49	1527725
1	525972,52	1527774,09
1	526050,48	1527705,17
1	526133,16	1527514,43
2	526359,82	1527054,87
2	526316,85	1527060,39
2	526292,22	1527003,37
2	526195,54	1526781,77
2	526181,43	1526782,57
2	526181,86	1526821,6
2	526153,23	1526826,72
2	526136,24	1526832,91
2	526137,87	1526935,97
2	526135,95	1526960,8
2	525844,91	1527016,36
2	525885,45	1527020,59
2	525908,78	1527027,75
2	525980,03	1527055,7
2	526069,22	1527082,08
2	526085,78	1527088,84
2	526130,67	1526978,93
2	526132,93	1526974,26
2	526159,25	1526983,22
2	526168,79	1526987,24

Обозначение характерных точек границ	Кадастровый номер земельного участка	
	Х	У
2	526213,37	1527004,88
2	526274,57	1527028,2
2	526288,17	1527036,2
2	526322,79	1527076,7
2	526309,88	1527112,58
2	526313,67	1527113,85
2	526335,9	1527093,44
2	526359,82	1527054,87
3	526562,59	1527153,35
3	526704,57	1527216,38
3	526844,87	1527004,9
3	526436,87	1527052,4
3	526447,17	1527097,23
3	526562,59	1527153,35
4	526142,48	1527521,17
4	526080,48	1527665,17
4	526120,27	1527683,64
4	526189,48	1527563,17
4	526142,48	1527521,17
5	526613,89	1527662,59
5	526388,44	1527555,84
5	526343,47	1527632,07
5	526392,03	1527680,27
5	526475,79	1527831,42
5	526613,89	1527662,59
66:08:0801004:261		
1	528604,84	1528580,15
1	528847	1528581,52
1	529010,65	1528639,36
1	528893,7	1528884,56
1	528804,83	1528933,78
1	528604,84	1528580,15
66:08:0801004:97		
1	527552,96	1528259,87
1	527714,78	1528171,05
1	527886,53	1528076,78

Обозначение характерных точек границ	Кадастровый номер земельного участка	
	X	Y
1	528038,07	1528353,48
1	527704,78	1528536,44
1	527674,77	1528481,77
1	527552,96	1528259,87
66:08:0801003:14		
1	528613,97	1530202,8
1	528614,08	1530176,86
1	528608,12	1530145,33
1	528597,89	1530113,03
1	528580,3	1530073,96
1	528541,54	1530002,78
1	528534,4	1530006,6
1	528499,61	1529943,62
1	528452,6	1529968,58
1	528455,35	1529969,85
1	528521,65	1530088,73
1	528520,19	1530093,52
1	528550,49	1530146,73
1	528619,08	1530271,3
1	528613,97	1530202,8
2	528598,27	1529972,79
2	528560,81	1529992,45
2	528547,96	1529999,33
2	528586,68	1530070,29
2	528603,69	1530109,75
2	528614,11	1530140,89
2	528616,28	1530155,01
2	528615,1	1530134,11
2	528613,01	1530084,94
2	528609,77	1530030,75
2	528606,86	1530008,02
2	528602,34	1529986,65
2	528598,27	1529972,79
3	528637,74	1530305,18
3	528690,07	1530400,21
3	528696,39	1530409,58

Обозначение характерных точек границ	Кадастровый номер земельного участка	
	X	Y
3	528701,11	1530369,41
3	528733,28	1530167,6
3	528758,26	1529987,14
3	528778,86	1529838,51
3	528753,14	1529790,65
3	528748,41	1529781,85
3	528748,07	1529785,39
3	528747,03	1529789,21
3	528745,86	1529794,12
3	528743,53	1529801,24
3	528741,18	1529810,9
3	528725,86	1529817,55
3	528657,8	1529856,87
3	528651,94	1529865,13
3	528650,46	1529867,01
3	528643,04	1529864,69
3	528616,09	1529879,97
3	528580,58	1529900,09
3	528615,56	1529963,72
3	528610,61	1529966,32
3	528615,95	1529982,29
3	528619,17	1529934,24
3	528636,17	1529878,56
3	528646,71	1529881,59
3	528628,96	1529934,72
3	528622,59	1530008,78
3	528624,74	1530029,4
3	528625,29	1530084,05
3	528622,15	1530133,24
3	528623,17	1530154,9
3	528623,54	1530177,14
3	528624,65	1530202,01
3	528637,74	1530305,18
66:08:0801004:46		
1	528807,98	1527824,97
1	528793,05	1527819,59

Обозначение характерных точек границ	Кадастровый номер земельного участка	
	X	Y
1	528792,14	1527823,35
1	528782,31	1527820,99
1	528783,26	1527817,05
1	528757,44	1527812,66
1	528755,31	1527820
1	528745,34	1527817,09
1	528747,14	1527810,91
1	528723,67	1527806,92
1	528656,36	1527861,07
1	528660,47	1528074,9
1	528681,55	1528276,2
1	528644,41	1528276,08
1	528653,42	1528292,42
1	528650,45	1528294,97
1	528591,8	1528328,35
1	528508,75	1528375,63
1	528494,98	1528383,64
1	528507,11	1528405,34

Обозначение характерных точек границ	Кадастровый номер земельного участка	
	X	Y
1	528604,84	1528580,15
1	528847	1528581,52
1	529010,65	1528639,36
1	529046,26	1528651,94
1	529059,79	1528644,38
1	529079,39	1528442,27
1	529092,14	1528432,14
1	529062,19	1528358,33
1	528889,53	1528339,93
1	528803,91	1528252,07
1	528776,63	1527919,56
1	528807,98	1527824,97
2	528674,58	1527863,54
2	528672,76	1527870,99
2	528665,31	1527869,18
2	528667,12	1527861,72
2	528674,58	1527863,54

## ПОСТАНОВЛЕНИЕ АДМИНИСТРАЦИИ ВЕРХНЕСАЛДИНСКОГО МУНИЦИПАЛЬНОГО ОКРУГА

от 03.10.2025 № 1072

### Об утверждении Порядка рассмотрения обращений потребителей по вопросам надежности теплоснабжения на территории Верхнесалдинского муниципального округа

Руководствуясь Федеральным законом от 06 октября 2003 года № 131-ФЗ «Об общих принципах организации местного самоуправления в Российской Федерации», Федеральным законом от 27 июля 2010 года № 190-ФЗ «О теплоснабжении», Федеральным законом от 02 мая 2006 года № 59-ФЗ «О порядке рассмотрения обращений граждан Российской Федерации», Постановлением Правительства Российской Федерации от 08.08.2012 № 808 «Об организации теплоснабжения в Российской Федерации и о внесении изменений в некоторые акты Правительства Российской Федерации», Уставом Верхнесалдинского муниципального округа,

#### ПОСТАНОВЛЯЮ:

1. Утвердить Порядок рассмотрения обращений потребителей по вопросам надежности теплоснабжения на территории Верхнесалдинского муниципального округа.

2. Назначить ответственным за оперативность рассмотрения и своевременное направление ответов на обращения потребителей по вопросам надежности теплоснабжения, поступивших в Администрацию Верхнесалдинского муниципального округа, ведущего специалиста отдела по жилищно-коммунальному хозяйству С.В. Вязовик.

3. Уполномочить Муниципальное казенное учреждение «Управление гражданской защиты» на прием и регистрацию устных (по телефону) обращений.

4. Директору Муниципального казенного учреждения «Управление гражданской защиты» А.Н. Морозову:

1) обеспечить организацию круглосуточной работы оперативных дежурных по приему и регистрации обращений;

2) организовать ежедневное предоставление заместителю Главы Администрации по жилищно-коммунальному хозяйству, энергетике и транспорту доклада о количестве и характере обращений за истекший период и о принятых в отношении поступивших обращений мер.

5. Установить, что нарушения температуры воздуха в жилых, нежилых помещениях, связанные с регулировками и отключениями на инженерных сетях, расположенных внутри зданий, не относятся к надежности теплоснабжения и рассматриваются в общем порядке в соответствии с Федеральным законом от 02 мая 2006 года № 59-ФЗ «О порядке рассмотрения обращений граждан Российской Федерации».

6. Директору Муниципального унитарного предприятия «Верхнесалдинские коммунальные системы» В.И. Мусатову обеспечить оперативный обмен информацией с Администрацией Верхнесалдинского муниципального округа и с Муниципальным казенным учреждением «Управление гражданской защиты» в установленные Порядком сроки.

7. Признать утратившим силу постановление администрации Верхнесалдинского городского округа от 28.12.2015 № 3843 «Об утверждении Порядка рассмотрения обращений потребителей по вопросам надежности теплоснабжения на территории Верхнесалдинского городского округа» (в редакции постановлений администрации Верхнесалдинского городского округа от 29.01.2016 № 403, от 23.03.2017 № 1052, от 15.06.2018 № 1708, от 27.12.2022 № 3333).

8. Настоящее постановление вступает в силу с момента его подписания.

9. Настоящее Постановление опубликовать в официальном печатном издании «Салдинская газета» и разместить на официальном сайте Верхнесалдинского муниципального округа <http://v-salda.ru/>.

10. Контроль за исполнением настоящего постановления возложить на заместителя Главы Администрации по жилищно-коммунальному хозяйству,

ПРЕДПИСЫВАЮ

(наименование теплоснабжающей (теплосетевой) организации)  
в срок до \_\_\_\_\_ 20\_\_ г. провести необходимые мероприятия, направленные на устранение причин ухудшения параметров теплоснабжения, по адресу \_\_\_\_\_.

О принятых мерах и результатах выполнения предписания прошу направить информацию в адрес Администрации Верхнесалдинского муниципального округа посредством электронной почты: \_\_\_\_\_

В случае невозможности исполнить предписание по объективным причинам, направить ходатайство с указанием реальных сроков и причин неисполнения предписания.

\_\_\_\_\_  
(дата) (подпись) (Ф.И.О. уполномоченного должностного лица)

**Приложение № 2**  
**к Порядку рассмотрения обращений**  
**потребителей по вопросам надежности**  
**теплоснабжения на территории**  
**Верхнесалдинского муниципального округа**

**АКТ**  
**ВЫЕЗДНОЙ ПРОВЕРКИ ОБОСНОВАННОСТИ ОБРАЩЕНИЯ**  
**ПОТРЕБИТЕЛЯ**  
**ПО ВОПРОСУ НАДЕЖНОСТИ ТЕПЛОСНАБЖЕНИЯ**

"\_\_" \_\_\_\_\_ 20\_\_ г. Время проверки: \_\_\_\_\_ г. Верхняя Салда

Представителем теплоснабжающей организации: \_\_\_\_\_

\_\_\_\_\_  
(Ф.И.О., занимаемая должность)

в присутствии \* \_\_\_\_\_

\_\_\_\_\_  
(Ф.И.О., занимаемая должности)

на основании обращения потребителя произвел проверку обоснованности обращения потребителя по вопросу надежности теплоснабжения по адресу: \_\_\_\_\_.

Проверкой установлено: \_\_\_\_\_

Приложение: (протоколы, заключения, при необходимости фото, видеосъемка, инструментальная съемка, объяснения и (или) замечания по содержанию акта и (или) в отношении проводимой проверки, замеры температуры)

Акт подписали:

Представитель

МУП «ВКС» \_\_\_\_\_

(подпись) (расшифровка подписи)

\_\_\_\_\_  
(подпись) (расшифровка подписи) \* по

согласованию представитель Администрации ВСМО

**Приложение № 3**  
**к Порядку рассмотрения обращений**  
**потребителей по вопросам надежности**  
**теплоснабжения на территории**  
**Верхнесалдинского муниципального округа**

ФОРМА

ОТВЕТА НА ЗАПРОС О ВОЗМОЖНЫХ ТЕХНИЧЕСКИХ ПРИЧИНАХ ОТКЛОНЕНИЯ ПАРАМЕТРОВ НАДЕЖНОСТИ ТЕПЛОСНАБЖЕНИЯ

На ваш запрос о технических причинах отклонения параметров

теплоснабжения сообщая, что причиной отклонения параметров теплоснабжения по объекту, расположенному по адресу: \_\_\_\_\_

\_\_\_\_\_  
явилось \_\_\_\_\_

\_\_\_\_\_  
(указывается причина)

В настоящее время приняты меры по \_\_\_\_\_

\_\_\_\_\_  
(приводится описание мер, направленных на восстановление надежности теплоснабжения)

Срок устранения причин \_\_ ч. \_\_\_\_\_ 20\_\_ г.

Лица, ответственные за восстановление, - \_\_\_\_\_

Дата: \_\_\_\_\_ 20\_\_ г. Время: \_\_\_\_\_

\_\_\_\_\_  
(подпись) (занимаемая должность, Ф.И.О. должностного лица  
теплоснабжающей (теплосетевой) организации)

М.П.

\_\_\_\_\_  
(теплоснабжающая (теплосетевая) организация)

**Приложение № 4**  
**к Порядку рассмотрения обращений**  
**потребителей по вопросам надежности**  
**теплоснабжения на территории**  
**Верхнесалдинского муниципального округа**  
**ЗАПРОС**

**О ВОЗМОЖНЫХ ТЕХНИЧЕСКИХ ПРИЧИНАХ ОТКЛОНЕНИЯ**  
**ПАРАМЕТРОВ НАДЕЖНОСТИ ТЕПЛОСНАБЖЕНИЯ**

В связи с обращением, поступившим в Администрацию Верхнесалдинского муниципального округа по вопросу надежности теплоснабжения потребителей по адресу: \_\_\_\_\_, прошу в срок до \_\_ мин. \_\_ час. 20\_\_ г. предоставить сведения о технических причинах отклонения параметров теплоснабжения, о мерах, принимаемых к устранению причин ухудшения параметров теплоснабжения

\_\_\_\_\_  
(сроки, лица, ответственные за восстановление надежности теплоснабжения).

Дата: \_\_\_\_\_ 20\_\_ г. Время: \_\_\_\_\_

\_\_\_\_\_  
(подпись) (занимаемая должность, Ф.И.О. ответственного лица)

**Приложение № 5**  
**к Порядку рассмотрения обращений**  
**потребителей по вопросам надежности**  
**теплоснабжения на территории**  
**Верхнесалдинского муниципального округа**  
**ЖУРНАЛ**

**регистрации жалоб (обращений) потребителей по вопросам**  
**надежности теплоснабжения на территории**  
**Верхнесалдинского муниципального округа**  
**Свердловской области**

1	2	3	4	5	6	7	8	9	10	11	12
№	Дата, время регистрации обращения	Наименование юридического лица, Ф.И.О. физического лица, адрес, телефон, эл. почта	Наличие договора теплоснабжения, реквизиты (для юридических лиц)	Суть, характер обращения	Наименование теплоснабжающей, теплосетевой организации	Дата и время направления запроса в теплоснабжающую, теплосетевую организацию	Дата и время поступления ответа от теплоснабжающей, теплосетевой организации	Дата и время отправки ответа заявителю	Дата и время направления предписания в теплоснабжающую, теплосетевую организацию	Дата и время направления информации в прокуратуру	Подпись ответственного лица, принявшего обращение

## ПОСТАНОВЛЕНИЕ АДМИНИСТРАЦИИ ВЕРХНЕСАЛДИНСКОГО МУНИЦИПАЛЬНОГО ОКРУГА

от 26.09.2025 № 1053

*О внесении изменений в Порядок формирования перечня налоговых расходов*

*Верхнесалдинского муниципального округа и оценки налоговых расходов*

*Верхнесалдинского муниципального округа, утвержденный*

*постановлением администрации Верхнесалдинского муниципального округа*

*от 11.06.2021 № 1527*

Руководствуясь Уставом Верхнесалдинского муниципального округа, постановлением администрации Верхнесалдинского городского округа от 06.07.2020 № 1556 «О порядке рассмотрения обращений о возможности установления (пролонгации) налоговых льгот»,

### ПОСТАНОВЛЯЮ:

1. Внести изменения в Порядок формирования перечня налоговых расходов Верхнесалдинского муниципального округа и оценки налоговых расходов Верхнесалдинского муниципального округа, утвержденный постановлением администрации Верхнесалдинского городского округа от 11.06.2021 № 1527 «Об утверждении Порядка формирования перечня налоговых расходов Верхнесалдинского муниципального округа и оценки налоговых расходов Верхнесалдинского муниципального округа» (с изменениями, внесенными постановлением администрации Верхнесалдинского городского округа от 16.05.2023 № 1037, постановлением Администрации Верхнесалдинского

муниципального округа от 22.05.2025 № 686), заменив в подпункте 1 пункта 46 слова «в Комиссию по рассмотрению обращений о возможности установления (пролонгации) налоговых льгот и оценке эффективности установленных (планируемых к установлению (пролонгации)) налоговых льгот, созданную в соответствии с постановлением администрации городского округа от 06.07.2020 № 1556 «О порядке рассмотрения обращений о возможности установления (пролонгации) налоговых льгот и оценке эффективности установленных (планируемых к установлению (пролонгации)) налоговых льгот» заменить словами «в Комиссию по рассмотрению вопросов установления (пролонгации) налоговых льгот и осуществления мониторинга действия налоговых льгот, созданную в соответствии с постановлением администрации городского округа от 06.07.2020 № 1556 «О порядке рассмотрения обращений о возможности установления (пролонгации) налоговых льгот».

2. Настоящее постановление опубликовать в официальном печатном издании «Салдинская газета» и разместить на официальном сайте Верхнесалдинского муниципального округа <http://v-salda.ru>.

3. Настоящее постановление вступает в силу с момента его подписания.

4. Контроль за исполнением настоящего постановления оставляю за собой.

Глава Верхнесалдинского  
муниципального округа

А.В. Маслов

## ЗАКЛЮЧЕНИЕ ДУМЫ ВЕРХНЕСАЛДИНСКОГО МУНИЦИПАЛЬНОГО ОКРУГА

06 октября 2025 года

### Заключение

**по результатам проведения публичных слушаний по проекту решения Думы Верхнесалдинского муниципального округа Свердловской области «О внесении изменений в Устав Верхнесалдинского муниципального округа Свердловской области»**

06 октября 2025 года в малом зале администрации Верхнесалдинского муниципального округа Свердловской области округа в 17 часов 15 минут в целях реализации прав граждан на осуществление местного самоуправления были проведены публичные слушания по решению Думы Верхнесалдинского муниципального округа Свердловской области от 26 августа 2025 года № 256. На публичные слушания вынесен проект решения Думы «О внесении изменений в Устав Верхнесалдинского муниципального округа Свердловской области».

Основной целью внесения изменений является приведение Устава Верхнесалдинского муниципального округа Свердловской области (зарегистрирован Главным управлением Министерства юстиции Российской Федерации по Свердловской области от 18 ноября 2005 года) в соответствие с Федеральными законами от 08.08.2024 № 232-ФЗ «О внесении изменений в отдельные законодательные акты Российской Федерации и признании утратившими силу отдельных законодательных актов (положений законодательных актов) Российской Федерации», от 13.12.2024 № 471-ФЗ «О внесении изменений в отдельные законодательные акты Российской Федерации», от 20.03.2025 № 33-ФЗ «Об общих принципах организации местного самоуправления в единой системе публичной власти», Законом Свердловской области от 23.12.2024 № 153-ОЗ «О внесении изменений в отдельные законы Свердловской области о перераспределении полномочий между органами местного самоуправления муниципальных образований, расположенных на территории Свердловской области, и органами государственной власти

Свердловской области», а также Предложением Верхнесалдинской городской прокуратуры от 27.02.2025 № 02-01-2025 о приведении Устава Верхнесалдинского муниципального округа Свердловской области в соответствие с требованиями действующего законодательства и Протоколом внеочередного заседания антитеррористической комиссии в Свердловской области от 29 октября 2024 года.

Процедура внесения данных изменений в Устав требует проведения публичных слушаний.

В ходе проведения публичных слушаний представлен проект решения Думы Верхнесалдинского муниципального округа Свердловской области «О внесении изменений в Устав Верхнесалдинского муниципального округа Свердловской области», который был опубликован в официальном печатном средстве массовой информации «Салдинская газета» от 28.08.2025 № № 34 (00578) на страницах 2-5 одновременно с Порядком учета предложений по проекту Устава Верхнесалдинского муниципального округа Свердловской области (проекту решений Думы Верхнесалдинского муниципального округа Свердловской области о внесении изменений и (или) дополнений в Устав Верхнесалдинского муниципального округа Свердловской области) и участия граждан в их обсуждении и Извещением о проведении публичных слушаний по проекту решения Думы Верхнесалдинского муниципального округа Свердловской области «О внесении изменений в Устав Верхнесалдинского муниципального округа Свердловской области».

Предварительно проект решения «О внесении изменений в Устав Верхнесалдинского муниципального округа Свердловской области» был направлен на экспертизу в Главное управление Министерства юстиции Российской Федерации по Свердловской области и в Верхнесалдинскую городскую прокуратуру.

Главным управлением Министерства юстиции Российской Федерации по Свердловской области представлено положительное заключение от 21.08.2025



№ 66/02-9630/25, которое поступило в Думу 05.09.2025, вх. № 218. Как указано в заключении, в настоящее время проект не противоречит Конституции Российской Федерации, федеральному и областному законодательству. Положений, способствующих созданию условий для проявления коррупции, не выявлено. Однако в заключении было указано на необходимость устранения в проекте решения Думы нарушения правил юридической техники. Проект решения Думы представлен на публичные слушания уже с учетом указанного замечания, нарушение правил юридической техники в проекте решения Думы устранено согласно заключению.

По состоянию на 06.10.2025 предложений от граждан Верхнесалдинского муниципального округа Свердловской области в адрес Думы Верхнесалдинского муниципального округа Свердловской области, а также отрицательного заключения Верхнесалдинской городской прокуратуры на проект решения Думы в Думу Верхнесалдинского муниципального округа Свердловской области не поступало.

Проектом решения Думы Верхнесалдинского муниципального округа Свердловской области «О внесении изменений в Устав Верхнесалдинского муниципального округа Свердловской области» предлагается внести в Устав Верхнесалдинского муниципального округа Свердловской области следующие изменения:

1. Внести в Устав Верхнесалдинского муниципального округа Свердловской области, принятый решением Верхнесалдинской районной Думы от 15 июня 2005 года № 28 «О принятии Устава Верхнесалдинского городского округа» (с изменениями, внесенными решениями Думы городского округа от 27 октября 2006 года № 82, от 14 ноября 2007 года № 80, от 08 сентября 2008 года № 75, от 25 февраля 2009 года № 123, от 20 мая 2009 года № 154, от 23 сентября 2009 года № 196, от 24 февраля 2010 года № 272, от 27 октября 2010 года № 377, от 08 декабря 2010 года № 395, от 28 апреля 2011 года № 450, от 24 августа 2011 года № 522, от 25 января 2012 года № 586, от 31 мая 2012 года № 35, от 21 ноября 2012 года № 78, от 05 июня 2013 года № 124, от 05 февраля 2014 года № 183, от 09 апреля 2014 года № 209, от 13 августа 2014 года № 243, от 13 августа 2014 года № 244, от 10 декабря 2014 года № 284, от 10 декабря 2014 года № 285, от 08 апреля 2015 года № 317, от 08 апреля 2015 года № 318, от 21 сентября 2015 года № 360, от 21 сентября 2015 года № 361, от 18 ноября 2015 года № 391, от 20 апреля 2016 года № 435, 21 сентября 2016 года № 476, от 10 мая 2017 года № 519, от 16 августа 2017 года № 548, от 20 декабря 2017 года № 43, от 17 апреля 2018 года № 78, от 27 августа 2018 года № 104, от 27.11.2018 № 133, от 28.05.2019 № 192, от 18 февраля 2020 года № 258, от 30.09.2020 № 297, от 18.02.2021 № 329, от 25.05.2021 № 342, от 29.09.2021 № 362, от 26.10.2021 № 379, от 28.12.2021 № 403, от 16.08.2022 № 456, от 25.10.2022 № 5, от 14.02.2023 № 35, от 27.06.2023 № 55, от 28.11.2023 № 102, от 30.01.2024 № 113, от 21.05.2024 № 134, от 27.08.2024 № 150, от 22.10.2024 № 158, решением Думы Верхнесалдинского муниципального округа Свердловской области от 28.01.2025 № 186), следующие изменения:

1) пункт 15 части 1 статьи 6 изложить в следующей редакции:

«15) организация предоставления общедоступного и бесплатного дошкольного, начального общего, основного общего, среднего общего образования по основным общеобразовательным программам в муниципальных образовательных организациях (за исключением полномочий по финансовому обеспечению реализации основных общеобразовательных программ в соответствии с федеральными государственными образовательными стандартами), организация предоставления дополнительного образования детей в муниципальных образовательных организациях (за исключением дополнительного образования детей, финансовое обеспечение которого осуществляется органами государственной власти Свердловской области), организация предоставления дополнительного образования взрослых по дополнительным образовательным программам спортивной подготовки в муниципальных образовательных организациях, создание условий для осуществления присмотра и ухода за детьми, содержания детей в муниципальных образовательных организациях, а также осуществление в пределах своих полномочий мероприятий по обеспечению организации отдыха детей в каникулярное время, включая мероприятия по обеспечению безопасности их жизни и здоровья»;

2) часть 10.1 статьи 28 дополнить пунктом 28 в следующей редакции:

«28) осуществляет контроль за обеспечением выполнения требований к антитеррористической защищенности объектов, находящихся в муниципальной собственности или в ведении органов местного самоуправления Верхнесалдинского муниципального округа»;

3) часть 16 статьи 28 изложить в следующей редакции:

«16. В случае досрочного прекращения полномочий главы муниципального образования либо применения к нему по решению суда мер процессуального принуждения в виде заключения под стражу или временного отстранения от должности Губернатор Свердловской области в течение 10 дней назначает временно исполняющего полномочия главы муниципального образования из числа лиц, которые на день назначения не имеют в соответствии с законодательством об основных гарантиях избирательных прав и права на участие в референдуме граждан Российской Федерации ограничений пассивного избирательного права.»;

4) часть 2 статьи 28-1 дополнить пунктом 7 в следующей редакции:

«7) систематическое недостижение показателей эффективности деятельности органов местного самоуправления.»;

5) пункт 54 части 1 статьи 31 изложить в следующей редакции:

«54) организация предоставления общедоступного и бесплатного дошкольного, начального общего, основного общего, среднего общего образования по основным общеобразовательным программам в муниципальных образовательных организациях (за исключением полномочий по финансовому обеспечению реализации основных общеобразовательных программ в соответствии с федеральными государственными образовательными стандартами), организация предоставления дополнительного образования детей в муниципальных образовательных организациях (за исключением дополнительного образования детей, финансовое обеспечение которого осуществляется органами государственной власти Свердловской области), организация предоставления дополнительного образования взрослых по дополнительным образовательным программам спортивной подготовки в муниципальных образовательных организациях, создание условий для осуществления присмотра и ухода за детьми, содержания детей в муниципальных образовательных организациях, а также осуществление в пределах своих полномочий мероприятий по обеспечению организации отдыха детей в каникулярное время, включая мероприятия по обеспечению безопасности их жизни и здоровья»;

6) абзац второй части 3 статьи 32 изложить в следующей редакции:

«Счетная палата Верхнесалдинского муниципального округа образуется в составе председателя и аппарата, в состав которого входят инспекторы, инспектор-главный бухгалтер и иные штатные работники.»;

7) часть 3 статьи 32 дополнить абзацами третьим и четвертым в следующей редакции:

«Структура Счетной палаты Верхнесалдинского муниципального округа утверждается нормативным правовым актом Думы муниципального округа.

Штатная численность Счетной палаты Верхнесалдинского муниципального округа утверждается нормативным правовым актом Думы муниципального округа по представлению председателя Счетной палаты Верхнесалдинского муниципального округа с учетом необходимости выполнения возложенных законодательством полномочий, обеспечения организационной и функциональной независимости Счетной палаты Верхнесалдинского муниципального округа в пределах бюджетных ассигнований, предусмотренных на содержание Счетной палаты Верхнесалдинского муниципального округа.»;

8) в абзаце втором части 4 статьи 32 слова «комиссией Думы муниципального округа» заменить словами «постоянными комиссиями Думы муниципального округа»;

9) абзац второй части 10 статьи 32 изложить в следующей редакции:

«Инспекторам, инспектору-главному бухгалтеру Счетной палаты Верхнесалдинского муниципального округа предоставляются меры по материальному и социальному обеспечению, предусмотренные для муниципальных служащих. Иным штатным работникам меры по материальному и социальному обеспечению предоставляются в соответствии с действующим

законодательством Российской Федерации.»;

10) часть 1 статьи 37 дополнить пунктом 8 в следующей редакции:

«8) председатель Счетной палаты муниципального округа.»;

11) в статье 37.1 слова «О перераспределении отдельных полномочий в сфере рекламы между органами местного самоуправления городских округов и муниципальных районов, расположенных на территории Свердловской области, и органами государственной власти Свердловской области» заменить словами «О перераспределении отдельных полномочий в сфере рекламы между органами местного самоуправления муниципальных образований, расположенных на территории Свердловской области, и органами государственной власти Свердловской области.».

2. Предложить Главе Верхнесалдинского муниципального округа Свердловской области зарегистрировать настоящие изменения в Устав Верхнесалдинского муниципального округа Свердловской области в установленном законодательством порядке.

3. Настоящее решение вступает в силу после его официального обнародования.

4. Обнародовать настоящее решение путем опубликования в официальном печатном средстве массовой информации «Салдинская газета» и разместить на официальном сайте Думы Верхнесалдинского муниципального округа Свердловской области <http://duma-vsalda.midural.ru> после проведения

государственной регистрации.

5. Контроль за исполнением настоящего решения возложить на постоянную комиссию по местному самоуправлению и законодательству.».

В ходе публичных слушаний участник предложила исключить из пунктов 6 и 9 части 1 проекта решения Думы «О внесении изменений в Устав Верхнесалдинского муниципального округа Свердловской области» слова «инспектор-главный бухгалтер» ввиду отзыва в указанной части Счетной палатой Верхнесалдинского муниципального округа Свердловской области своего предложения по внесению изменений в Устав Верхнесалдинского муниципального округа Свердловской области.

Единогласно участниками публичных слушаний принято решение рекомендовать Думе Верхнесалдинского муниципального округа Свердловской области принять изменения в Устав Верхнесалдинского муниципального округа Свердловской области в предложенной редакции с учетом исключения из пунктов 6 и 9 части 1 проекта решения Думы «О внесении изменений в Устав Верхнесалдинского муниципального округа Свердловской области» слов «инспектор-главный бухгалтер».

**Председатель Думы**

**Верхнесалдинского муниципального округа**

**Свердловской области**

**О.Н.Перин**

## ПОСТАНОВЛЕНИЕ АДМИНИСТРАЦИИ ВЕРХНЕСАЛДИНСКОГО МУНИЦИПАЛЬНОГО ОКРУГА

*от 25.09.2025\_ № 1050*

*О внесении изменений в муниципальную программу «Восстановление и развитие объектов внешнего благоустройства Верхнесалдинского муниципального округа Свердловской области», утвержденную постановлением администрации Верхнесалдинского городского округа от 29.10.2021 № 2847*

В соответствии с уведомлением 250-2057/4 о предоставлении субвенций, иного межбюджетного трансферта, имеющего целевое назначение на 2025 год и плановый период 2026 и 2027 годов от 05.09.2025 года

### ПОСТАНОВЛЯЮ:

1. Внести в муниципальную программу «Восстановление и развитие объектов внешнего благоустройства Верхнесалдинского муниципального округа Свердловской области», утвержденную постановлением администрации Верхнесалдинского городского округа от 29.10.2021 № 2847 «Об утверждении муниципальной программы «Восстановление и развитие объектов внешнего благоустройства Верхнесалдинского муниципального округа Свердловской области» (в редакции постановлений администрации Верхнесалдинского городского округа от 02.03.2022 № 663, от 21.04.2022 № 1177, от 06.06.2022 № 1555, от 11.08.2022 № 2223, от 09.11.2022 № 2917, от 20.01.2023 № 82, от 10.05.2023 № 1000, от 20.07.2023 № 1532, от 22.09.2023 № 2010, от 17.11.2023 № 2460, от 01.12.2023 № 2594, от 20.12.2023 № 2741, от 12.01.2024 № 50, от 10.04.2024 № 791, от 22.05.2024 № 1182, от 15.07.2024 № 1538, от 19.09.2024 № 1992, от 24.10.2024 № 2273, от 06.11.2024 № 2337, постановлений Администрации Верхнесалдинского муниципального округа от 19.02.2025 № 238, от 10.04.2025 № 493, от 25.04.2025 № 593, от 08.07.2025 № 854 от 17.09.2025 № 1015) (далее – Программа), следующие изменения:

1) в паспорте Программы строку 5 «Объемы финансирования муниципальной программы по годам реализации, тыс. руб.» изложить в следующей редакции:

Объемы финансирования муниципальной программы по годам реализации, тыс. руб.	ВСЕГО: 665 882,9 тыс. рублей, в том числе по годам реализации: 2022 год – 47 933,50 тыс. рублей;
	2023 год – 78 097,40 тыс. рублей;
	2024 год – 77 027,4 тыс. рублей;
	2025 год – 133 238,6 тыс. рублей;
	2026 год – 64 317,2 тыс. рублей;
	2027 год – 66 317,2 тыс. рублей;
	2028 год – 66 317,2 тыс. рублей;
	2029 год – 66 317,2 тыс. рублей;

2030 год – 66 317,2 тыс. рублей  
из них:  
областной бюджет: 32 228,3 тыс. рублей,  
в том числе:  
2022 год – 3 561,10 тыс. рублей;  
2023 год – 4 785,9 тыс. рублей;  
2024 год – 7 358,8 тыс. рублей;  
2025 год – 11 363,0 тыс. рублей;  
2026 год – 1 031,9 тыс. рублей;  
2027 год – 1 031,9 тыс. рублей;  
2028 год – 1 031,9 тыс. рублей;  
2029 год – 1 031,9 тыс. рублей;  
2030 год – 1 031,9 тыс. рублей  
местный бюджет: 633 654,6 тыс. рублей,  
2022 год – 44 372,40 тыс. рублей;  
2023 год – 73 311,50 тыс. рублей;  
2024 год – 69 668,6 тыс. рублей;  
2025 год – 121 875,6 тыс. рублей;  
2026 год – 63 285,3 тыс. рублей;  
2027 год – 65 285,3 тыс. рублей;  
2028 год – 65 285,3 тыс. рублей;  
2029 год – 65 285,3 тыс. рублей;  
2030 год – 65 285,3 тыс. рублей

2) приложение № 2 к Программе изложить в новой редакции (прилагается).

2. Настоящее постановление вступает в силу с момента его подписания.

3. Настоящее постановление опубликовать в официальном печатном издании «Салдинская газета» и разместить на официальном сайте Верхнесалдинского муниципального округа <http://v-salda.ru>.

4. Контроль за исполнением настоящего постановления возложить на заместителя Главы Администрации по жилищно-коммунальному хозяйству, энергетике и транспорту А.Б. Душина.

**Глава Верхнесалдинского  
муниципального округа**

**А.В. Маслов**

## Приложение

к постановлению Администрации Верхнесалдинского муниципального округа Свердловской области

от 25.09.2025\_ № 1050 «О внесении изменений в муниципальную программу «Восстановление и развитие объектов внешнего благоустройства Верхнесалдинского муниципального округа Свердловской области», утвержденную постановлением администрации Верхнесалдинского городского округа от 29.10.2021 № 2847»

«Приложение № 2 к муниципальной программе «Восстановление и развитие объектов внешнего благоустройства Верхнесалдинского муниципального округа Свердловской области»

## План

мероприятий по выполнению муниципальной программы «Восстановление и развитие объектов внешнего благоустройства

Верхнесалдинского муниципального округа Свердловской области»

№	Наименование мероприятия/ Источник финансирования	Объем расходов на выполнение мероприятия за счет всех источников ресурсного обеспечения, тыс. рублей										Номера целевых показателей, на достижение которых направлены мероприятия
		всего	2022	2023	2024	2025	2026	2027	2028	2029	2030	
1	Всего по муниципальной программе, в том числе:	665 882,9	47 933,5	78 097,4	77 027,4	133 238,6	64 317,2	66 317,2	66 317,2	66 317,2	66 317,2	X
2	областной бюджет	32 228,3	3 561,1	4 785,9	7 358,8	11 363,0	1 031,9	1 031,9	1 031,9	1 031,9	1 031,9	
3	местный бюджет	633 654,6	44 372,4	73 311,5	69 668,6	121 875,6	63 285,3	65 285,3	65 285,3	65 285,3	65 285,3	
4	Капитальные вложения	92 074,5	7 041,7	30 970,0	12 572,1	15 689,5	5 000,00	5 200,3	5 200,3	5 200,3	5 200,3	X
5	областной бюджет	0,0	0,0	0,0	0,0	0,0	0,0	0,0	0,0	0,0	0,0	
6	местный бюджет	92 074,5	7 041,7	30 970,0	12 572,1	15 689,5	5 000,00	5 200,3	5 200,3	5 200,3	5 200,3	
	Мероприятие 1. Проведение мероприятий по проектированию, реконструкции и строительству линий наружного освещения, всего из них:	48 243,4	6 041,7	1 190,8	6 039,8	9 169,9	5 000,00	5 200,3	5 200,3	5 200,3	5 200,3	1.2.1. 1.2.2.
	областной бюджет	0,0	0,0	0,0	0,0	0,0	0,0	0,0	0,0	0,0	0,0	
	местный бюджет	48 243,4	6 041,7	1 190,8	6 039,8	9 169,9	5 000,00	5 200,3	5 200,3	5 200,3	5 200,3	
	Мероприятие 7. Строительство пешеходного моста через реку Салда в районе дома № 75 по ул. Уральских добровольцев гор. Верхняя Салда, всего из них:	30 779,2	1 000,0	29 779,2	0	0,0	0,0	0,0	0,0	0,0	0,0	1.1.9.
	областной бюджет	0,0	0,0	0,0	0,0	0,0	0,0	0,0	0,0	0,0	0,0	
	местный бюджет	30 779,2	1 000,0	29 779,2	0	0,0	0,0	0,0	0,0	0,0	0,0	
	Мероприятие 14. Разработка проектно-сметной документации «Строительство приюта для животных на 300 голов на территории города Верхняя Салда Свердловской области	13 051,9	0	0	6 532,3	6 519,6	0	0	0	0	0	1.1.16.
	областной бюджет	0,0	0,0	0,0	0,0	0,0	0,0	0,0	0,0	0,0	0,0	
	местный бюджет	13 051,9	0	0	6 532,3	6 519,6	0	0	0	0	0	
	Всего по мероприятию «Прочие нужды», не входящих в состав региональных (муниципальных проектов), в том числе:	573 808,4	40 891,8	47 127,4	64 455,3	117 549,1	59 317,2	61 116,9	61 116,9	61 116,9	61 116,9	X
	областной бюджет	32 228,3	3 561,1	4 785,9	7 358,8	11 363,0	1 031,9	1 031,9	1 031,9	1 031,9	1 031,9	
	местный бюджет	541 580,1	37 330,7	42 341,5	57 096,5	106 186,1	58 285,3	60 085,0	60 085,0	60 085,0	60 085,0	
	Мероприятие 1. Проведение мероприятий по проектированию, реконструкции и строительству линий наружного освещения, всего из них:	0	0,0	0,0	0,0	0,0	0,0	0,0	0,0	0,0	0,0	1.2.1.
	областной бюджет	0,0	0,0	0,0	0,0	0,0	0,0	0,0	0,0	0,0	0,0	
	местный бюджет	0	0,0	0,0	0,0	0,0	0,0	0,0	0,0	0,0	0,0	
	Мероприятие 2. Уличное освещение (текущее обслуживание и ремонт сетей наружного освещения, стоимость уличного освещения), всего из них:	191 669,1	20 750,2	23 573,4	28 641,1	30 703,0	12 960,6	18 760,2	18 760,2	18 760,2	18 760,2	1.2.2. 1.2.3.

[illegible]

[illegible]

№	Наименование мероприятия/ Источник финансирования	Объем расходов на выполнение мероприятия за счет всех источников ресурсного обеспечения, тыс. рублей										Номера целевых показателей, на достижение которых направлены мероприятия
		всего	2022	2023	2024	2025	2026	2027	2028	2029	2030	
	областной бюджет	0,0	0,0	0,0	0,0	0,0	0,0	0,0	0,0	0,0	0,0	
	местный бюджет	100,0	100,0	0,0	0,0	0,0	0,0	0,0	0,0	0,0	0,0	
	Мероприятие 12. Внедрение механизмов инициативного бюджетирования на территории Верхнесалдинского городского округа: инициативный проект «Детская площадка «Муравейник», всего из них:	4 613,9	0	4 484,1	129,8	0	0	0	0	0	0	2.1.1.
	областной бюджет	2 057,9	0	2 000,0	57,9	0	0	0	0	0	0	2.1.1.
	местный бюджет	2 556,0	0	2 484,1	71,9	0	0	0	0	0	0	2.1.1.
	Мероприятие 12.1. Внедрение механизмов инициативного бюджетирования на территории Верхнесалдинского городского округа: инициативный проект «Детская площадка «Муравейник» за счет средств местного бюджета, всего из них:	1 171,8	0	1138,9	32,9	0	0	0	0	0	0	2.1.1.
	областной бюджет	0	0	0	0	0	0	0	0	0	0	2.1.1.
	местный бюджет	1 171,8	0	1138,9	32,9	0	0	0	0	0	0	2.1.1.
	Мероприятие 12.2. Внедрение механизмов инициативного бюджетирования на территории Верхнесалдинского городского округа: инициативный проект «Детская площадка «Муравейник» за счет инициативных платежей, всего из них:	1 384,2	0	1345,2	39,0	0	0	0	0	0	0	2.1.1.
	областной бюджет	0	0	0	0	0	0	0	0	0	0	2.1.1.
	местный бюджет	1 384,2	0	1345,2	39,0	0	0	0	0	0	0	2.1.1.
	Мероприятие 12.3. Внедрение механизмов инициативного бюджетирования на территории Верхнесалдинского городского округа: инициативный проект «Детская площадка «Муравейник» за счет средств областного бюджета, всего из них:	2 057,9	0	2 000,0	57,9	0	0	0	0	0	0	2.1.1.
	областной бюджет	2 057,9	0	2 000,0	57,9	0	0	0	0	0	0	2.1.1.
	местный бюджет	0	0	0	0	0	0	0	0	0	0	2.1.1.
	Мероприятие 13. Внедрение механизмов инициативного бюджетирования на территории Верхнесалдинского городского округа: инициативный проект «Спортивная площадка «Спутник», всего из них:	3 381,8	0	3 228,3	153,5	0	0	0	0	0	0	2.1.1.
	областной бюджет	1 690,8	0	1 614,1	76,7	0	0	0	0	0	0	2.1.1.
	местный бюджет	1 691,0	0	1 614,2	76,8	0	0	0	0	0	0	2.1.1.
	Мероприятие 13.1. Внедрение механизмов инициативного бюджетирования на территории Верхнесалдинского городского округа: инициативный проект «Спортивная площадка «Спутник» за счет средств местного бюджета, всего из них:	676,4	0	645,7	30,7	0	0	0	0	0	0	2.1.1.
	областной бюджет	0	0	0	0	0	0	0	0	0	0	2.1.1.
	местный бюджет	676,4	0	645,7	30,7	0	0	0	0	0	0	2.1.1.
	Мероприятие 13.2. Внедрение механизмов инициативного бюджетирования на территории Верхнесалдинского городского округа: инициативный проект «Спортивная площадка «Спутник» за счет инициативных платежей, всего из них:	1 014,6	0	968,5	46,1	0	0	0	0	0	0	2.1.1.

№	Наименование мероприятия/ Источник финансирования	Объем расходов на выполнение мероприятия за счет всех источников ресурсного обеспечения, тыс. рублей										Номера целевых показателей, на достижение которых направлены мероприятия
		всего	2022	2023	2024	2025	2026	2027	2028	2029	2030	
	областной бюджет	0	0	0	0	0	0	0	0	0	0	2.1.1.
	местный бюджет	1 014,6	0	968,5	46,1	0	0	0	0	0	0	2.1.1.
	Мероприятие 13.3. Внедрение механизмов инициативного бюджетирования на территории Верхнесалдинского городского округа: инициативный проект «Спортивная площадка «Спутник» за счет средств областного бюджета, всего из них:	1 690,8	0	1 614,1	76,7	0	0	0	0	0	0	2.1.1.
	областной бюджет	1 690,8	0	1 614,1	76,7	0	0	0	0	0	0	2.1.1.
	местный бюджет	0	0	0	0	0	0	0	0	0	0	2.1.1.
	Мероприятие 15. Внедрение механизмов инициативного бюджетирования на территории Верхнесалдинского муниципального округа Свердловской области: инициативный проект «Многофункциональная площадка «ДВИЖ», всего из них:	10 998,8	0	0	5 234,8	5 764,0	0	0	0	0	0	2.1.1.
	областной бюджет	4 000,0	0	0	2 000,0	2 000,0	0	0	0	0	0	2.1.1.
	местный бюджет	6 998,8	0	0	3 234,8	3 764,0	0	0	0	0	0	2.1.1.
	Мероприятие 15.1. Внедрение механизмов инициативного бюджетирования на территории Верхнесалдинского муниципального округа Свердловской области: инициативный проект «Многофункциональная площадка «ДВИЖ» за счет средств местного бюджета, всего из них:	3 319,8	0	0	1 408,5	1 911,3	0	0	0	0	0	
	областной бюджет	0	0	0	0	0	0	0	0	0	0	
	местный бюджет	3 319,8	0	0	1 408,5	1 911,3	0	0	0	0	0	
	Мероприятие 15.2. Внедрение механизмов инициативного бюджетирования на территории Верхнесалдинского муниципального округа Свердловской области: инициативный проект «Многофункциональная площадка «ДВИЖ» за счет инициативных платежей, всего из них:	3 679,0	0	0	1 826,3	1 852,7	0	0	0	0	0	
	областной бюджет	0	0	0	0	0	0	0	0	0	0	
	местный бюджет	3 679,0	0	0	1 826,3	1 852,7	0	0	0	0	0	
	Мероприятие 15.3. Внедрение механизмов инициативного бюджетирования на территории Верхнесалдинского муниципального округа Свердловской области: инициативный проект «Многофункциональная площадка «ДВИЖ» за счет средств областного бюджета, всего из них:	4 000,0	0	0	2 000,0	2 000,0	0	0	0	0	0	
	областной бюджет	4 000,0	0	0	2 000,0	2 000,0	0	0	0	0	0	
	местный бюджет	0	0	0	0	0	0	0	0	0	0	
	Мероприятие 16. Внедрение механизмов инициативного бюджетирования на территории Верхнесалдинского муниципального округа Свердловской области: инициативный проект «Спортивная площадка «Тигры», всего из них:	11 225,2	0	0	5 313,2	5 912,0	0	0	0	0	0	2.1.1.
	областной бюджет	4 000,0	0	0	2 000,0	2 000,0	0	0	0	0	0	2.1.1.
	местный бюджет	7 225,2	0	0	3 313,2	3 912,0	0	0	0	0	0	2.1.1.
	Мероприятие 16.1. Внедрение механизмов инициативного бюджетирования на территории Верхнесалдинского муниципального округа Свердловской области: инициативный проект «Спортивная площадка «Тигры» за счет средств местного бюджета, всего из них:	3 476,9	0	0	1 454,0	2 022,9	0	0	0	0	0	

№	Наименование мероприятия/ Источник финансирования	Объем расходов на выполнение мероприятия за счет всех источников ресурсного обеспечения, тыс. рублей										Номера целевых показателей, на достижение которых направлены мероприятия
		всего	2022	2023	2024	2025	2026	2027	2028	2029	2030	
	областной бюджет	0	0	0	0	0	0	0	0	0	0	
	местный бюджет	3 476,9	0	0	1 454,0	2 022,9	0	0	0	0	0	
	Мероприятие 16.2. Внедрение механизмов инициативного бюджетирования на территории Верхнесалдинского муниципального округа Свердловской области: инициативный проект «Спортивная площадка «Тигры» за счет инициативных платежей, всего из них:	3 748,3	0	0	1 859,2	1 889,1	0	0	0	0	0	
	областной бюджет	0	0	0	0	0	0	0	0	0	0	
	местный бюджет	3 748,3	0	0	1 859,2	1 889,1	0	0	0	0	0	
	Мероприятие 16.3. Внедрение механизмов инициативного бюджетирования на территории Верхнесалдинского муниципального округа Свердловской области: инициативный проект «Спортивная площадка «Тигры» за счет средств областного бюджета, всего из них:	4 000,0	0	0	2 000,0	2 000,0	0	0	0	0	0	
	областной бюджет	4 000,0	0	0	2 000,0	2 000,0	0	0	0	0	0	
	местный бюджет	0	0	0	0	0	0	0	0	0	0	
	Мероприятие 17. Внедрение механизмов инициативного бюджетирования на территории Верхнесалдинского муниципального округа Свердловской области: инициативный проект «Детская площадка «Солнышко», всего из них:	9 789,1	0	0	4 707,1	5 082,0	0	0	0	0	0	2.1.1.
	областной бюджет	4 000,0	0	0	2 000,0	2 000,0	0	0	0	0	0	2.1.1.
	местный бюджет	5 789,1	0	0	2 707,1	3 082,0	0	0	0	0	0	2.1.1.
	Мероприятие 17.1. Внедрение механизмов инициативного бюджетирования на территории Верхнесалдинского муниципального округа Свердловской области: инициативный проект «Детская площадка «Солнышко» за счет средств местного бюджета, всего из них:	2 495,8	0	0	1 069,8	1 426,0	0	0	0	0	0	
	областной бюджет	0	0	0	0	0	0	0	0	0	0	
	местный бюджет	2 495,8	0	0	1 069,8	1 426,0	0	0	0	0	0	
	Мероприятие 17.2. Внедрение механизмов инициативного бюджетирования на территории Верхнесалдинского муниципального округа Свердловской области: инициативный проект «Детская площадка «Солнышко» за счет инициативных платежей, всего из них:	3 293,3	0	0	1 637,3	1 656,0	0	0	0	0	0	
	областной бюджет	0	0	0	0	0	0	0	0	0	0	
	местный бюджет	3 293,3	0	0	1 637,3	1 656,0	0	0	0	0	0	
	Мероприятие 17.3. Внедрение механизмов инициативного бюджетирования на территории Верхнесалдинского муниципального округа Свердловской области: инициативный проект «Детская площадка «Солнышко» за счет средств областного бюджета, всего из них:	4 000,0	0	0	2 000,0	2 000,0						2.1.1.
	областной бюджет	4 000,0	0	0	2 000,0	2 000,0						
	местный бюджет	0	0	0	0	0						
	Мероприятие 18. Внедрение механизмов инициативного бюджетирования на территории Верхнесалдинского муниципального округа Свердловской области: инициативный проект «Детская площадка «Остров Детства», всего из них:	5 298,0				5 298,0						2.1.1.



№	Наименование мероприятия/ Источник финансирования	Объем расходов на выполнение мероприятия за счет всех источников ресурсного обеспечения, тыс. рублей										Номера целевых показателей, на достижение которых направлены мероприятия
		всего	2022	2023	2024	2025	2026	2027	2028	2029	2030	
	областной бюджет	2 118,4				2 118,4						
	местный бюджет	3 179,6				3 179,6						
	Мероприятие 18.1. Внедрение механизмов инициативного бюджетирования на территории Верхнесалдинского муниципального округа Свердловской области: инициативный проект «Детская площадка «Остров Детства» за счет средств местного бюджета, всего из них:	794,7				794,7						2.1.1.
	областной бюджет											
	местный бюджет	794,7				794,7						
	Мероприятие 18.2. Внедрение механизмов инициативного бюджетирования на территории Верхнесалдинского муниципального округа Свердловской области: инициативный проект «Детская площадка «Остров Детства» за счет инициативных платежей, всего из них:	2 384,9				2 384,9						2.1.1.
	областной бюджет											
	местный бюджет	2 384,9				2 384,9						
	Мероприятие 18.3. Внедрение механизмов инициативного бюджетирования на территории Верхнесалдинского муниципального округа Свердловской области: инициативный проект «Детская площадка «Остров Детства» за счет средств областного бюджета, всего из них:	2 118,4				2 118,4						2.1.1.
	областной бюджет	2 118,4				2 118,4						
	местный бюджет											
	Мероприятие 19. Внедрение механизмов инициативного бюджетирования на территории Верхнесалдинского муниципального округа Свердловской области: инициативный проект «Детская площадка «Мыс детства», всего из них:	5 904,7				5 904,7						2.1.1.
	областной бюджет	2 103,6				2 103,6						
	местный бюджет	3 801,1				3 801,1						
	Мероприятие 19.1. Внедрение механизмов инициативного бюджетирования на территории Верхнесалдинского муниципального округа Свердловской области: инициативный проект «Детская площадка «Мыс детства» за счет средств местного бюджета, всего из них:	1 385,8				1 385,8						2.1.1.
	областной бюджет											
	местный бюджет	1 385,8				1 385,8						
	Мероприятие 19.2. Внедрение механизмов инициативного бюджетирования на территории Верхнесалдинского муниципального округа Свердловской области: инициативный проект «Детская площадка «Мыс детства» за счет инициативных платежей, всего из них:	2 415,3				2 415,3						2.1.1.
	областной бюджет											
	местный бюджет	2 415,3				2 415,3						

№	Наименование мероприятия/ Источник финансирования	Объем расходов на выполнение мероприятия за счет всех источников ресурсного обеспечения, тыс. рублей										Номера целевых показателей, на достижение которых направлены мероприятия
		всего	2022	2023	2024	2025	2026	2027	2028	2029	2030	
	Мероприятие 19.3. Внедрение механизмов инициативного бюджетирования на территории Верхнесалдинского муниципального округа Свердловской области: инициативный проект «Детская площадка «Мыс детства» за счет средств областного бюджета, всего из них:	2 103,6				2 103,6						2.1.1.
	областной бюджет	2 103,6				2 103,6						
	местный бюджет											

».

## ПОСТАНОВЛЕНИЕ АДМИНИСТРАЦИИ ВЕРХНЕСАЛДИНСКОГО МУНИЦИПАЛЬНОГО ОКРУГА

От 25.09.2025 № 1049

**О внесении изменений в муниципальную программу «Развитие жилищно-коммунального хозяйства и повышение энергетической эффективности Верхнесалдинского муниципального округа Свердловской области», утвержденную постановлением администрации Верхнесалдинского городского округа от 14.10.2022 № 2686**

В соответствии с приказом Финансового управления Администрации Верхнесалдинского муниципального округа Свердловской области от 19.09.2025 № 94 «О внесении изменений в сводную бюджетную роспись бюджета Верхнесалдинского муниципального округа Свердловской области на 2025 год и плановый период 2026-2027 годов», Уставом Верхнесалдинского муниципального округа

### ПОСТАНОВЛЯЮ:

1. Внести в муниципальную программу «Развитие жилищно-коммунального хозяйства и повышение энергетической эффективности Верхнесалдинского муниципального округа Свердловской области», утвержденную постановлением администрации Верхнесалдинского городского округа от 14.10.2022 № 2686 (в редакции постановлений администрации Верхнесалдинского городского округа от 14.03.2023 № 538, от 24.05.2023 № 1131, от 25.09.2023 № 2014, от 28.12.2023 № 2865, от 08.02.2024 № 291, от 14.03.2024 № 603, от 18.04.2024 № 899, от 30.05.2024 № 1222, от 15.07.2024 № 1535, от 23.10.2024 № 2259, постановлений Администрации Верхнесалдинского муниципального округа от 24.02.2025 № 272, от 18.03.2025 № 412, от 22.04.2025 № 576, от 07.08.2025 № 929, от 17.09.2025 № 1017) (далее - Программа), следующие изменения:

1) в паспорте Программы строку: «Объемы финансирования муниципальной программы по годам реализации» изложить в следующей редакции:

Объемы финансирования муниципальной программы по годам реализации	Всего – 483 320,30 тыс. рублей; 2023 год – 938,00 тыс. рублей; 2024 год – 162 394,40 тыс. рублей; 2025 год – 256 038,90 тыс. рублей; 2026 год – 27 824,30 тыс. рублей; 2027 год – 27 824,30 тыс. рублей; 2028 год – 2766,80 тыс. рублей; 2029 год – 2766,80 тыс. рублей; 2030 год – 2766,80 тыс. рублей; в том числе: федеральный бюджет: Всего – 0,00 тыс. рублей; 2023 год – 0,00 тыс. рублей; 2024 год – 0,00 тыс. рублей;
---	--

2025 год – 0,00 тыс. рублей;  
2026 год – 0,00 тыс. рублей;  
2027 год – 0,00 тыс. рублей;  
2028 год – 0,00 тыс. рублей;  
2029 год – 0,00 тыс. рублей;  
2030 год – 0,00 тыс. рублей;  
областной бюджет:  
Всего – 113 304,20 тыс. рублей;  
2023 год – 0,00 тыс. рублей;  
2024 год – 3 034,70 тыс. рублей;  
2025 год – 47 641,50 тыс. рублей;  
2026 год – 27 414,00 тыс. рублей;  
2027 год – 27 414,00 тыс. рублей;  
2028 год – 2600,00 тыс. рублей;  
2029 год – 2600,00 тыс. рублей;  
2030 год – 2600,00 тыс. рублей;  
местный бюджет:  
Всего – 370 016,10 тыс. рублей;  
2023 год – 938,00 рублей;  
2024 год – 159 359,70 тыс. рублей;  
2025 год – 208 397,40 тыс. рублей;  
2026 год – 410,30 тыс. рублей;  
2027 год – 410,30 тыс. рублей;  
2028 год – 166,80 тыс. рублей;  
2029 год – 166,80 тыс. рублей;  
2030 год – 166,80 тыс. рублей;  
внебюджетные источники:  
Всего – 0,00 тыс. рублей;  
2023 год – 0,00 рублей;  
2024 год – 0,00 тыс. рублей;  
2025 год – 0,00 тыс. рублей;  
2026 год – 0,00 тыс. рублей;  
2027 год – 0,00 тыс. рублей;  
2028 год – 0,00 тыс. рублей;  
2029 год – 0,00 тыс. рублей;  
2030 год – 0,00 тыс. рублей

»;

2) приложение № 2 к Программе изложить в новой редакции (прилагается).

2. Настоящее постановление вступает в силу с момента его подписания.

3. Настоящее постановление опубликовать в официальном печатном издании «Салдинская газета» и разместить на официальном сайте Верхнесалдинского муниципального округа <http://v-salda.ru>.

4. Контроль за исполнением настоящего постановления возложить на заместителя Главы Администрации по жилищно-коммунальному хозяйству, энергетике и транспорту А.Б. Душина.

**Глава Верхнесалдинского  
муниципального округа**

**А.В. Маслов**

*Приложение*

*к постановлению Администрации Верхнесалдинского муниципального округа*

*От 25.09.2025 № 1049*

**«О внесении изменений в муниципальную программу «Развитие жилищно-коммунального хозяйства и повышение энергетической эффективности Верхнесалдинского муниципального округа Свердловской области», утвержденную постановлением администрации Верхнесалдинского городского округа от 22.10.2022 № 2686»**

к муниципальной программе «Развитие жилищно-коммунального хозяйства и повышение энергетической эффективности Верхнесалдинского муниципального округа Свердловской области»

Свердловской области»

[illegible]

[illegible]

[illegible]

[illegible]

[illegible]

[illegible]



№	Наименование мероприятия/ Источники расходов на финансирование	Объем расходов на выполнение мероприятия за счет всех источников ресурсного обеспечения по годам, тыс. рублей									Номера целевых показателей, на достижение которых направлены мероприятия
		всего	2023	2024	2025	2026	2027	2028	2029	2030	
	областной бюджет	0,00	0,00	0,00	0,00	0,00	0,00	0,00	0,00	0,00	x
	местный бюджет	662,30	88,20	88,20	6,70	107,30	107,30	88,20	88,20	88,20	x
	внебюджетные источники	0,00	0,00	0,00	0,00	0,00	0,00	0,00	0,00	0,00	x
	Мероприятие 13. Приобретение расходных материалов для блочно-модульной станции в пос. Басьяновский	662,30	88,20	88,20	6,70	107,30	107,30	88,20	88,20	88,20	4.1.1.1
	федеральный бюджет	0,00	0,00	0,00	0,00	0,00	0,00	0,00	0,00	0,00	x
	областной бюджет	0,00	0,00	0,00	0,00	0,00	0,00	0,00	0,00	0,00	x
	местный бюджет	662,30	88,20	88,20	6,70	107,30	107,30	88,20	88,20	88,20	x
	внебюджетные источники	0,00	0,00	0,00	0,00	0,00	0,00	0,00	0,00	0,00	x
Подпрограмма 5. «Повышение благоустройства жилищного фонда и создание благоприятной среды проживания граждан»											
	Всего по подпрограмме 5, в том числе	113 304,20	0,00	3034,70	47 641,50	27 414,00	27 414,00	2600,00	2600,00	2600,00	
	федеральный бюджет	0,00	0,00	0,00	0,00	0,00	0,00	0,00	0,00	0,00	
	областной бюджет	113 304,20	0,00	3034,70	47 641,50	27 414,00	27 414,00	2600,00	2600,00	2600,00	
	местный бюджет	0,00	0,00	0,00	0,00	0,00	0,00	0,00	0,00	0,00	
	внебюджетные источники	0,00	0,00	0,00	0,00	0,00	0,00	0,00	0,00	0,00	
	4.1. Прочие нужды										
	Всего по направлению «Прочие нужды», в том числе	113 304,20	0,00	3034,70	47 641,50	27 414,00	27 414,00	2600,00	2600,00	2600,00	
	федеральный бюджет	0,00	0,00	0,00	0,00	0,00	0,00	0,00	0,00	0,00	
	областной бюджет	113 304,20	0,00	3034,70	47 641,50	27 414,00	27 414,00	2600,00	2600,00	2600,00	
	местный бюджет	0,00	0,00	0,00	0,00	0,00	0,00	0,00	0,00	0,00	
	внебюджетные источники	0,00	0,00	0,00	0,00	0,00	0,00	0,00	0,00	0,00	
	Мероприятие 14. Осуществление государственного полномочия Свердловской области по предоставлению гражданам, проживающим на территории Свердловской области, меры социальной поддержки по частичному освобождению от платы за коммунальные услуги	113 304,20	0,00	3034,70	47 641,50	27 414,00	27 414,00	2600,00	2600,00	2600,00	5.1.1.1
	федеральный бюджет	0,00	0,00	0,00	0,00	0,00	0,00	0,00	0,00	0,00	
	областной бюджет	113 304,20	0,00	3034,70	47 641,50	27 414,00	27 414,00	2600,00	2600,00	2600,00	
	местный бюджет	0,00	0,00	0,00	0,00	0,00	0,00	0,00	0,00	0,00	
	внебюджетные источники	0,00	0,00	0,00	0,00	0,00	0,00	0,00	0,00	0,00	

ПОСТАНОВЛЕНИЕ АДМИНИСТРАЦИИ ВЕРХНЕСАЛДИНСКОГО МУНИЦИПАЛЬНОГО ОКРУГА

*от 07.10.2025 № 1076\_*  
*О внесении изменений в постановление Администрации*  
*Верхнесалдинского муниципального округа от 26.02.2025 № 289 «О*  
*стоимости путевок в оздоровительные лагеря, подведомственные*  
*Управлению образования Администрации Верхнесалдинского*  
*муниципального округа Свердловской области в каникулярное время в 2025*  
*году»*

В связи с организацией отдыха детей в оздоровительном лагере с дневным

пребыванием детей при МКОУ СОШ № 12 в осенние каникулы 2025 года

**ПОСТАНОВЛЯЮ:**

1. Внести изменения в постановление Администрации Верхнесалдинского муниципального округа от 26.02.2025 № 289 «О стоимости путевок в оздоровительные лагеря, подведомственные Управлению образования Администрации Верхнесалдинского муниципального округа Свердловской области в каникулярное время в 2025 году», дополнив пункт 1 подпунктом 4 следующего содержания:

«4) стоимость путевок в оздоровительный лагерь с дневным пребыванием детей при МКОУ СОШ № 12, подведомственный Управлению образования Администрации Верхнесалдинского муниципального округа Свердловской области в осенние каникулы 2025 года (прилагается).».

2. Настоящее постановление вступает в силу с момента его подписания.

3. Настоящее постановление опубликовать в официальном печатном издании «Салдинская газета» и разместить на официальном сайте Верхнесалдинского муниципального округа <http://v-salda.ru>.

4. Контроль за исполнением настоящего постановления возложить на заместителя Главы Администрации по управлению социальной сферой А.П. Сенчева.

**И.о. Главы Верхнесалдинского  
муниципального округа**

**А.Б. Душин**

*Приложение  
к постановлению Администрации  
Верхнесалдинского муниципального округа Свердловской области  
от 07.10.2025 № 1076  
«УТВЕРЖДЕНО  
постановлением Администрации Верхнесалдинского муниципального  
округа Свердловской области  
от 26.02.2025 № 289*

*«О стоимости путевок  
в оздоровительные лагеря, подведомственные Управлению образования  
Администрации Верхнесалдинского муниципального округа Свердловской*

*области*

*в каникулярное время в 2025 году»*

#### **Стоимость путевок**

##### **в оздоровительный лагерь с дневным пребыванием детей**

при МКОУ СОШ № 12, подведомственный Управлению образования Администрации Верхнесалдинского муниципального округа Свердловской области в осенние каникулы 2025 года

1. Полная стоимость путевки на 10 календарных дней – 4 009,00 рублей.

2. Категории граждан, которым путевки предоставляются бесплатно:

детям, оставшимся без попечения родителей;

детям из многодетных семей;

детям безработных родителей;

детям, получающим пенсию по случаю потери кормильца;

детям работников организаций всех форм собственности, совокупный доход семьи которых ниже прожиточного минимума, установленного в Свердловской области;

детям, вернувшимся из воспитательных колоний и специальных учреждений закрытого типа;

3. Детям, родители которых работают в государственных или муниципальных (казенных, бюджетных, автономных) учреждениях, путевки оплачиваются в размере 15 процентов от полной стоимости путевки – 601,00 рубль.

4. Детям, категории которых не перечислены в подпунктах 2 и 3, путевки оплачиваются в размере 25 процентов от полной стоимости путевки – 1 002,00 рубль.

## **ПОСТАНОВЛЕНИЕ АДМИНИСТРАЦИИ ВЕРХНЕСАЛДИНСКОГО МУНИЦИПАЛЬНОГО ОКРУГА**

*от 08.10.2025 № 1080*

*О признании утратившим силу постановления администрации  
Верхнесалдинского городского округа от 14.09.2023 № 1954 «Об утверждении  
Порядка предоставления субсидии юридическим лицам, индивидуальным  
предпринимателям, физическим лицам – производителям товаров, работ,  
услуг на оплату соглашения о финансовом обеспечении затрат, связанных  
с оказанием муниципальных услуг в социальной сфере в соответствии с  
социальным сертификатом»*

В целях приведения муниципальных правовых актов в соответствие с Федеральным законом от 26 декабря 2024 № 476-ФЗ «О внесении изменений в Федеральный закон «О государственном (муниципальном) социальном заказе на оказание государственных (муниципальных) услуг в социальной сфере» и отдельные законодательные акты Российской Федерации»,

#### **ПОСТАНОВЛЯЮ:**

1. Признать утратившим силу постановление администрации Верхнесалдинского городского округа от 14.09.2023 № 1954 «Об утверждении

Порядка предоставления субсидии юридическим лицам, индивидуальным предпринимателям, физическим лицам – производителям товаров, работ, услуг на оплату соглашения о финансовом обеспечении затрат, связанных с оказанием муниципальных услуг в социальной сфере в соответствии с социальным сертификатом».

2. Настоящее постановление вступает в силу со дня его подписания.

3. Настоящее постановление опубликовать в официальном печатном издании «Салдинская газета» и разместить на официальном сайте Верхнесалдинского муниципального округа Свердловской области <http://v-salda.ru>.

4. Контроль за исполнением настоящего постановления возложить на заместителя Главы Администрации по управлению социальной сферой А.П. Сенчева.

**Глава Верхнесалдинского  
муниципального округа**

**А.В. Маслов**

## **ПОСТАНОВЛЕНИЕ АДМИНИСТРАЦИИ ВЕРХНЕСАЛДИНСКОГО МУНИЦИПАЛЬНОГО ОКРУГА**

*от 07.10.2025 № 1079*

*О признании утратившим силу постановления администрации  
Верхнесалдинского городского округа от 14.09.2023 № 1953 «Об утверждении  
Порядка предоставления субсидии юридическим лицам, индивидуальным  
предпринимателям, физическим лицам – производителям товаров, работ,  
услуг на оплату соглашения о возмещении затрат, связанных с оказанием  
муниципальных услуг в социальной сфере в соответствии с социальным сер  
тификатом»*

В целях приведения муниципальных правовых актов в соответствие с Федеральным законом от 26 декабря 2024 года № 476-ФЗ «О внесении изменений в Федеральный закон «О государственном (муниципальном) социальном заказе на оказание государственных (муниципальных) услуг в социальной сфере» и отдельные законодательные акты Российской Федерации»,

#### **ПОСТАНОВЛЯЮ:**

1. Признать утратившим силу постановление администрации

Верхнесалдинского городского округа от 14.09.2023 № 1953 «Об утверждении Порядка предоставления субсидии юридическим лицам, индивидуальным предпринимателям, физическим лицам – производителям товаров, работ, услуг на оплату соглашения о возмещении затрат, связанных с оказанием муниципальных услуг в социальной сфере в соответствии с социальным сертификатом».

2. Настоящее постановление вступает в силу со дня его подписания.

3. Настоящее постановление опубликовать в официальном печатном издании «Салдинская газета» и разместить на официальном сайте Верхнесалдинского муниципального округа Свердловской области <http://v-salda.ru>.

4. Контроль за исполнением настоящего постановления возложить на заместителя Главы Администрации по управлению социальной сферой А.П. Сенчева.

**И.о. Главы Верхнесалдинского  
муниципального округа А.Б. Душин**

# УРАЛ БЕЗ КОРРУПЦИИ

«Молодая Гвардия» Свердловской области открывает новый сезон проекта «Урал без коррупции» конкурсом комиксов на антикоррупционную тему. Принять участие могут Учащиеся общеобразовательных организаций в возрасте от 14 до 18 лет; Студенты профессиональных образовательных организаций в возрасте от 16 до 20 лет; Студенты образовательных организаций высшего образования (далее – вузов) в возрасте от 18 до 35 лет.

Работы принимаются по следующим темам:

- 1 Коррупция в повседневной жизни — бытовые проявления коррупции, взятки в образовании, медицине и других сферах.
- 2 Правовые аспекты противодействия коррупции — законодательство, ответственность за коррупционные правонарушения, механизмы защиты.
- 3 Цифровая коррупция — кибермошенничество, мошенничество в государственных услугах, защита персональных данных.
- 4 Социальная ответственность — последствия коррупции для общества, роль гражданской позиции.
- 5 Исторические примеры коррупции — известные случаи из истории, уроки прошлого.

Срок подачи заявки: до 31 октября (23:59 ЕКБ) на почту организаторов

[mger196@mail.ru](mailto:mger196@mail.ru)








## ПОДАЧА ЗАЯВКИ

Подать заявку необходимо до 31 октября (23:59 ЕКБ) на почту [mger196@yandex.ru](mailto:mger196@yandex.ru)








## КОНКУРС КОМИКСОВ

19.09-31.10









## ТРЕБОВАНИЯ К ЗАЯВКАМ

- Полностраничный комикс, состоящий минимум из 6 кадров
- Лист формата А4 (альбомная или книжная ориентация)
- Техника работы любая: графика, рисунки от руки, коллаж
- Объем работы 1-2 листа (без учета формы заявки)








## ВОЗРАСТНЫЕ КАТЕГОРИИ

- Учащиеся общеобразовательных учреждений от 14 до 18 лет
- Студенты профессиональных образовательных учреждений от 16 до 20 лет
- Студенты образовательных организаций высшего образования от 18 до 35 лет








## ТЕМЫ

- Коррупция в повседневной жизни
- Правовые аспекты противодействия коррупции
- Цифровая коррупция
- Социальная ответственность
- Исторические примеры коррупции



## ИЗВЕЩЕНИЕ О ПРОВЕДЕНИИ СОБРАНИЯ

Извещение о проведении собрания о согласовании местоположения границы земельного участка

Кадастровым инженером Шипицыной Е. С. (Почтовый адрес: 622016, Свердловская область, г. Нижний Тагил, ул. Карла Маркса, 41/39, офис 1, тел. 8 (3435) 42-14-89, E-mail: pgknt@ya.ru, номер регистрации в государственном реестре лиц, осуществляющих кадастровую деятельность:

№ 22925).

Выполняются кадастровые работы в отношении земельного участка, с КН 66:08:0805039:47, расположенного: обл. Свердловская, г. Верхняя Салда, коллективный сад №3, участок № 103. Заказчиком кадастровых работ является: Смык Артем Михайлович (обл. Свердловская, г. Верхняя Салда, ул. Энгельса, д.99/2 кв.12); тел. кадастрового инженера 8-912-03-07-098.

Собрание по поводу согласования местоположения границы состоится «11» ноября 2025г. в 11.00. по адресу: г. Верхняя Салда, ул. Парковая, 12А, каб. 222 (тел. 8-912-03-07-098); или по адресу: г. Нижний Тагил, ул. Карла Маркса, д.41/39, оф.1(8-912-617-97-39) «11» ноября 2025г. в 15.00.

С момента опубликования извещения в течении 15 дней можно ознакомиться с проектом межевого плана по адресу: г. Нижний Тагил, ул. Карла Маркса, 41/39 оф.1; г. Верхняя Салда, ул. Парковая, 12А, каб. 222 (тел. 8-912-03-07-098).

Обоснованные возражения после ознакомления с проектом межевого плана необходимо направить в течении 1 месяца с момента опубликования извещения по почтовому адресу:

622001, Свердловская область, г. Нижний Тагил, ул. Карла Маркса, 41/39 офис 1; г. Верхняя Салда, ул. Парковая, 12А, каб. 222 (тел. 8-912-03-07-098).

Сведения о местоположении смежных земельных участков: обл. Свердловская, г. Верхняя Салда, коллективный сад №3, участок №101 с кадастровым номером 66:08:0805039:46, а также участки, расположенные в кадастровом квартале 66:08:0805039.

При проведении согласования местоположения границ при себе необходимо иметь документ, удостоверяющий личность, а также документы о правах на земельный участок (часть 12 статьи 39, часть 2 статьи 40 Федерального закона от 24 июля 2007 г. N 221-ФЗ "О кадастровой деятельности").

## ПРОФИЛАКТИКА

# Шопоголизм: когда любовь к покупкам превращается в проблему

Говоря об импульсивных покупках, важно отметить, что это явление в целом – шопоголизм – является одним из видов поведенческой зависимости. Как справиться с неконтролируемым стремлением совершать покупки? Обсудим это с клиническим психологом, заведующей консультационно-оздоровительным отделом Областного центра общественного здоровья и медицинской профилактики Анной Ткач.

Онлайн-шопинг доступен в любое время и практически в любом месте, и очень часто становится своеобразным «хобби» нашего времени. В течение дня вы от скуки бесконечно пролистываете рекомендуемые товары на маркетплейсе, вроде бы понимая, что не все из них вам нужны. Но вот долгий тяжёлый рабочий день закончен, все домашние дела выполнены – и вы решаете отдохнуть. И вдруг жизнь начинает играть новыми красками...

Каждый день требует от нас большой доли контроля: встать раньше, чем хотелось бы, не слишком разозлиться на начальство, не сорваться

на ребёнка или собаку, держать себя в руках, отодвигать обеденный перерыв ради выполнения срочных рабочих задач... В течение дня мы часто во многом отказываем себе или заставляем себя контролировать. Зоны мозга, которые отвечают за сознательный контроль, к концу дня истощаются – и вот мы не силах отказать себе в «маленькой радости», будь это пять пирожных или пара-тройка покупок по интернету.

Если вас беспокоят импульсивные покупки на закате дня, попробуйте занять время бесконечного скроллинга товаров на маркетплейсе другой деятельностью, а лучше всего – позаботьтесь о себе! Сделайте себе расслабляющую ванну, выпейте чашку травяного чая или почитайте книгу – всё, что принесёт вам удовольствие и позволит расслабиться перед сном.

Если же вашей проблемой являются импульсивные покупки как таковые, то, возможно, имеет смысл обратиться за поддержкой к психотерапевту или психологу, совместная работа с которыми позволит понять, чего же вам на самом деле хочется получить.



# Расстройство пищевого поведения у подростка: само пройдёт или смертельно опасно?

Руководитель детского отделения Свердловской областной психиатрической больницы Анна Хватова советует взрослым быть внимательнее к своим детям, чтобы не пропустить начало психического нарушения, связанного с приёмом пищи и искажённым восприятием подростком своей внешности.

Расстройство пищевого поведения относится к психическим расстройствам, обусловленным сверхценным отношением к еде и фигуре. Причиной развития этого состояния у подростков могут стать навязанные средствами массовой информации и «интернет-авторитетами» стандарты красоты, проблемы в семье

или в коллективе сверстников, низкая самооценка, когда ребёнок считает, что внешность определяет его как личность. Да и сам подростковый возраст является фактором риска развития расстройства пищевого поведения.

«Если у ребёнка лишний вес, он часто встречает давление не только со стороны сверстников, но и со стороны взрослых, даже собственных родителей. Психологические проблемы, стресс, тревожность — каждый ребёнок переживает эти состояния по-разному. Если один начинает заполнять эмоциональную пустоту пищей, то другой, находясь в стрессе, может вовсе отказываться от еды. И то, и другое не норма», — говорит Анна Хватова, врач-психиатр высшей категории, заведующая общепсихиатрическим детским отделением СОКПБ.

«Моя дочь заболела нервной анорексией в 12 лет. Как выяснилось позже, отправной точкой стало замечание одноклассника о её внешности, хотя она никогда не была полной. Это наложило на другие сложности переходного возраста, в том числе разлад в наших отношениях, и очень «поспособствовал» интернет, где дочь была подписана на множество

сообществ типа «Анорексия — это красиво».

В итоге за два года жизнерадостная красивая девочка превратилась в скелетик, и уже стоял вопрос о спасении её жизни. Справиться помогли психотерапевты и другие специалисты областной психиатрической клиники, но последствия дают о себе знать до сих пор. Никому не желаю пережить такое», — рассказала мама одной из бывших пациенток детского отделения.

Если при анорексии человек почти ничего не ест или избавляется от съеденного, то при нервной булимии, наоборот, ест много и не может себя контролировать. Родителям не стоит легкомысленно относиться к тому, что ребёнок вдруг стал отказываться от еды или ест много, но при этом худеет. Нельзя игнорировать заикленность ребёнка на своей внешности, особенно если он стал интересоваться препаратами, снижающими вес.

«Если вы заметили, что с питанием ребёнка что-то явно не так, для начала сами посоветуйтесь с психологом или психотерапевтом. Специалист



подскажет, как действовать дальше. С расстройством пищевого поведения не получится справиться самостоятельно. Это болезнь, которая без оказания квалифицированной помощи прогрессирует и вызывает серьёзные осложнения. Поэтому единственный способ защитить ребёнка — это обратиться к врачу», — советует детский психиатр Анна Хватова.

## СУДЬБА РЕБЁНКА — ОБЩАЯ ЗАДАЧА

**3 октября 2025 года на базе Управления социальной политики № 22 прошёл очередной межведомственный консилиум. Мероприятие было организовано в рамках специального проекта «Вызов» и посвящено оценке обоснованности помещения и пребывания несовершеннолетних в организациях социального обслуживания и медицинских учреждениях.**

На консилиуме была детально изучена ситуация одной семьи из муниципального образования город Нижняя Салда. Эта семья уже продолжительное время находится под контролем субъектов профилактики.

Межведомственный консилиум — это не формальное собрание, а комплексная работа специалистов из различных ведомств. В ходе консилиума проводится всесторонний анализ ситуации в семье, включая:

Условия проживания детей

Состояние здоровья несовершеннолетних  
Психологическое благополучие  
Успехи в развитии и адаптации  
По итогам заседания были разработаны конкретные рекомендации по работе с семьёй для органов системы профилактики безнадзорности. Проведение таких консилиумов — важный шаг к: Повышению качества профилактической работы  
Усилению личной ответственности за судьбу каждого ребёнка  
Координации действий различных ведомств в решении социальных проблем  
Обеспечению комплексного подхода к защите прав и интересов несовершеннолетних  
Подобные межведомственные консилиумы способствуют более эффективному решению сложных социальных проблем и помогают обеспечить необходимую поддержку детям и их семьям.

## БЕЗОПАСНОСТЬ

# Что делать если вы увидели в небе беспилотник?

«Антитеррор Урал» разработал простые правила действий при объявлении режима «Беспилотная опасность».

При появлении в небе беспилотного летательного аппарата или дрона:

Покиньте опасную зону, автомобиль или автобус

Обязательно сообщите об увиденном по номеру 112

Оператору нужно сообщить:

свои имя, фамилию и отчество, где обнаружен БПЛА — с привязкой к адресу или объекту на местности как ведёт себя беспилотник — завис или летит, а также как он выглядит, его силуэт или мигающий огонёк на небольшой высоте от 30 до 100 м. характерные звуки: жужжание/звук газонакосилки/мопеда

Можете передать информацию в мобильном приложении «Радар.

НФ» [vk.com/wall-228061559\\_18](https://vk.com/wall-228061559_18)

Если БПЛА находится рядом:

Спрячьтесь в капитальном строении или в укрытии с бетонными стенами и крышей, в подвале, в убежище

При отсутствии зданий - спрячьтесь за деревьями или в кустарнике

Помните в целях антитеррористической безопасности на территории Свердловской области для операторов БПЛА продолжает действовать запрет полётов без специальных разрешений [vk.com/wall-228061559\\_98](https://vk.com/wall-228061559_98).

Критически относитесь к публикациям о появлении дронов в Свердловской области. Возможны попытки распространения фейковых фото и видео с целью посеять панику.

Напоминаем администраторам телеграм-каналов, сообществ в

социальных сетях и представителям СМИ о наличии уголовной и административной ответственности за распространение недостоверной информации.

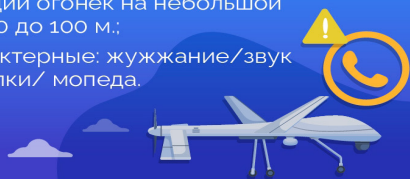
Перепроверить информацию о чрезвычайной ситуации или происшествии вы можете по телефону пресс-службы Главного управления МЧС России по Свердловской области: +73433461032

## ЕСЛИ ВЫ ЗАМЕТИЛИ В НЕБЕ ДРОН/БПЛА



Нужно как можно скорее уведомить об этом экстренные службы. Позвоните по единому номеру 112. Оператору нужно сообщить:

- свои имя, фамилию и отчество;
- где обнаружен БПЛА – с привязкой к адресу или объекту на местности;
- как ведёт себя беспилотник – завис или летит, а также как он выглядит, его силуэт или мигающий огонек на небольшой высоте от 30 до 100 м.;
- звуки характерные: жужжание/звук газомоторной/мопеда.




## НЕ ВЕРЬТЕ ФЕЙКАМ:



Не поддавайтесь панике и проверяйте достоверность информации СМИ и социальных сетей.

Не позволяйте провокаторам запугивать себя ложными сообщениями, не пересылайте не проверенную информацию.

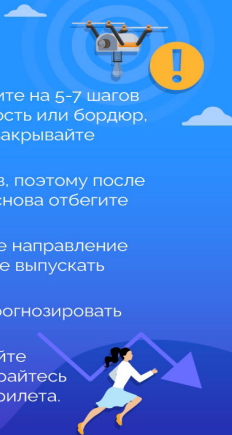
Проверить информацию можно на сайте МЧС России по Свердловской области или правоохранительных органов.



## ЕСЛИ БПЛА СБРАСЫВАЕТ СНАРЯДЫ:



- Если вы не смогли попасть в укрытие или находитесь на открытой местности, старайтесь не терять из вида БПЛА;
- При сбросе на вас боеприпасов отбегите на 5-7 шагов в сторону, спрячьтесь за любую неровность или бордюр, ложитесь на землю, в канаву или ров и закрывайте голову руками;
- У БПЛА могут быть несколько снарядов, поэтому после первого взрыва быстро поднимитесь и снова отбегите на несколько шагов;
- При приближении БПЛА резко меняйте направление и скорость своего движения, стараясь не выпускать из вида дрон;
- Не дайте оператору прицелиться и спрогнозировать точку, где вы окажетесь;
- При отсутствии вблизи укрытий, убегайте из опасной зоны, двигаясь зигзагом. Старайтесь оказаться как можно дальше от места прилета.



## ЧТО ДЕЛАТЬ В СЛУЧАЕ АТАКИ БПЛА



Если вы на улице или транспорте:

- Покиньте опасную зону/автомобиль/автобус. По возможности бегите зигзагами – в этом случае оператору будет трудно навести на вас беспилотник;
- Спрячьтесь в капитальном строении или в укрытии с бетонными стенами и крышей, в подвале, в убежище;
- При отсутствии зданий – спрячьтесь за деревьями или в кустарнике;
- Если рядом ничего нет – лягте на землю, прикройте руками голову, и отползите в сторону укрытия;
- Если вы находитесь на открытой местности, избегайте скопления людей.

## АДМИНИСТРАТИВНАЯ ОТВЕТСТВЕННОСТЬ



**Статья 13.15. КоАП РФ** Злоупотребление свободой массовой информации.

**Пункт 10.** Распространение в средствах массовой информации, а также в информационно-телекоммуникационных сетях заведомо недостоверной общественно значимой информации под видом достоверных сообщений.



## УГОЛОВНАЯ ОТВЕТСТВЕННОСТЬ



**Статья 207. УК РФ** Заведомо ложное сообщение об акте терроризма, о готовящихся взрыве, поджоге или иных действиях, создающих опасность гибели людей совершенное из хулиганских побуждений – **лишение свободы на срок до 10 лет.**

**Статья 280.3. УК РФ** Публичные действия, направленные на дискредитацию использования Вооруженных Сил Российской Федерации – **лишение свободы на срок до 5 лет.**





## К СВЕДЕНИЮ ПассажиРОВ

## РАСПИСАНИЕ

**движения автобусов городских маршрутов с 1.10.2025 г. По 31.12.2025 г.**

**Маршрут № 1 «Народная стройка - Малый Мыс - кол. сад № 5»**

Народная стройка: 08.10

Малый Мыс: 08.35

**Маршрут № 2 (рабочие дни) «Торговый центр - Народная стройка»**

Торговый центр: 06.25; 07.00; 07.15; 08.00; 08.20; 09.20; 09.45; 10.00; 10.20; 11.00; 11.30; 11.50; 12.45; 13.10; 13.55; 14.25; 14.50; 15.15; 15.40; 16.45; 17.45; 18.05; 18.25; 19.10; 20.10.

Народная стройка: 06.45; 07.25; 07.45; 08.30; 08.45; 09.50; 10.10; 10.35; 10.45; 11.30; 12.00; 12.20; 13.15; 13.40; 14.20; 14.55; 15.20; 15.45; 16.10; 17.15; 18.15; 18.35; 18.50; 19.30; 20.30.

**Маршрут № 2 (выходные дни) «Торговый центр - Народная стройка»**

Торговый центр: 07.00; 07.15; 08.20; 09.20; 10.00; 10.30; 11.00; 11.30; 11.50; 12.45; 13.15; 13.55; 14.30; 15.15; 15.40; 16.45; 18.05; 18.25; 19.10; 20.10.

Народная стройка: 07.25; 07.45; 08.45; 09.50; 10.35; 10.45; 11.30; 12.00; 12.20; 13.15; 13.45; 14.20; 14.55; 15.45; 16.10; 17.15; 18.35; 18.50; 19.35; 20.35.

**Маршрут № 3 (рабочие дни) «Торговый центр - Народная стройка»**

Торговый центр: 06.40; 07.40; 08.45; 12.20; 16.20; 17.15.

Народная стройка: 07.10; 08.10; 09.20; 12.50; 16.50; 17.45.

**Маршрут № 3 (выходные дни) «Торговый центр - Народная стройка»**

Торговый центр: 07.40; 08.45; 12.20; 16.20; 17.15.

Народная стройка: 08.10; 09.15; 12.50; 16.50; 17.45.

**Маршрут № 5 «Торговый центр - кол. сад № 12»**

Торговый центр: 06.25; 07.30; 08.35; 09.40 (до сада № 12); 10.35; 12.05 (до сада № 12); 13.30; 14.15 (до сада № 12);



16.05; 17.30; 18.40.

Совхоз: 06.55; 08.00; 09.05; 10.30; 11.05; 13.05; 14.00; 15.10; 16.35; 18.00; 19.05.

Кол. сад № 12: 10.20; 12.55; 15.00.

**□ Маршрут № 6 «Торговый центр - цех № 21»**

Торговый центр: 06.50; 07.20; 19.20.

Цех № 21: 08.25; 20.25.

**Маршрут № 9 (рабочие дни) «Торговый центр - Малый мыс - кол. сад № 5»**

Торговый центр: 06.30; 07.25; 08.25; 09.30 (до сада); 10.30; 11.30; 12.15; 13.15; 14.15 (до сада); 16.10; 17.10; 18.00; 19.10.

Малый Мыс: 06.50 (через Центральную и Восточную проходную); 07.10 (через Центральную проходную); 08.00; 09.00; 11.00; 12.05; 12.45; 13.45; 16.00; 16.35; 17.35; 18.30; 19.30.

Кол. сад № 5: 10.00; 14.40.

**Маршрут № 9 (выходные дни) «Торговый центр - Малый мыс - кол. сад № 5»**

Торговый центр: 06.30; 07.25; 08.25; 09.30 (до кладбища); 10.30 (до кладбища); 12.15; 13.15; 14.15 (до сада); 15.30; 16.10; 17.10; 18.00; 19.10.

Малый Мыс: 06.50 (через Центральную и Восточную проходную); 08.00; 09.00; 11.05; 12.05; 12.45; 13.45; 16.00; 16.35; 17.35; 18.30; 19.30.

Кол. сад № 5: 09.55; 14.40.

Кладбище: 10.00; 11.00.

**Маршрут № 11 «Торговый центр - УВЗ»**

Торговый центр: 06.40; 07.40; 08.45; 09.45; 11.30; 12.30; 13.30; 14.30; 16.40; 17.40; 18.40.

Лесная (УВЗ): 07.05; 08.05; 09.10; 10.10; 11.55; 13.00; 14.00; 14.55; 17.05; 18.05; 19.05.

**Маршрут № 102 «г. Верхняя Салда - д. Северная - д. Никитино»**

Торговый центр: 06.00; 08.55; 12.30; 17.00.

д. Никитино: 06.45; 09.40; 13.20; 17.45.



СЛУЖБА  
ПО КОНТРАКТУ



+7 343 229 05 11

ЗА ПЕРВЫЙ ГОД СЛУЖБЫ

5 420 000 Р

РАЗОВАЯ ВЫПЛАТА

ОТ 2 900 000 Р

СПИСАНИЕ ПРОСРОЧЕННОЙ ЗАДОЛЖЕННОСТИ

ДО 10 000 000 Р

Кредитные и налоговые каникулы

Бесплатные путевки в детские лагеря

Бюджетные места для детей в вузах

Распространяется бесплатно

Учредители: Дума Верхнесалдинского городского округа, администрация Верхнесалдинского муниципального округа  
Газета зарегистрирована в Управлении Федеральной службы по надзору в сфере связи, информационных технологий и массовых коммуникаций по Уральскому федеральному округу.  
Свидетельство о регистрации  
ПИ No Ту66-01404 от 29 декабря 2014 года.

Главный редактор: А.А. Терентьева

Редактор: И.М. Лучникова

Тираж 700 экз.

Отпечатано: в ООО «Типография Нижнетагильская» 622036, г. Нижний Тагил, ул. Газетная, 81.

Номер заказа 33381

Подписано в печать:

по графику и фактически — 08.10..2025 в 17:00

Адрес издателя:

Муниципальное казенное учреждение  
«Служба городского хозяйства»,  
624760, Свердловская обл., г. Верхняя Салда, ул.  
Энгельса, 46

Адрес редакции:

624760, Свердловская обл., г. Верхняя Салда, ул.  
Энгельса, 46 E-mail: sg@v-salda.ru